

Teplice – ulice Buzulucká – rekonstrukce komunikace a ploch ZŠ Buzulucká

Jedná se o místní komunikaci v ulici Buzulucká, kde bude prováděna rekonstrukce komunikace, chodníků a ploch základní školy. Práce proběhnou ve čtyřech etapách. V první etapě bude rekonstruováno pravá strana komunikace a chodníky přilehlé ke škole. V této etapě bude ulice jednosměrná ve směru k ulici Zrenjaninské. Postavena bude část okružní křižovatky, chodníky a plocha u školy. Vzhledem k velkému provozu dětí do základní školy, bude stavba oplocena plotovými zábranami, nebo plastovým plotem, stejně jako chodník na protější straně komunikace pro zabránění vstupu chodců do komunikace. Bude zřízen provizorní přechod pro chodce a ohraničená cesta do školní budovy. V druhé etapě bude rekonstruována druhá strana komunikace s přilehlým chodníkem a druhou částí okružní křižovatky při které bude nutné uzavřít výjezd z ulice Zrenjaninské z které bude výjezd ulicí Sokolská cesta. Chodník na straně školy bude opatřen plotovými zábranami, nebo plastovým plotem proti vstupu dětí do jízdny dráhy a přechodný přechod bude zachován. V této etapě bude rovněž ulice Buzulucká jednosměrná. Ve třetí etapě bude provedena za celkové uzávěry pokládka živičných povrchů na celé rekonstruované komunikaci. Ve čtvrté etapě bude vystavěna vedle stávajícího chodníku cyklotrasa podle schéma B 17, které rozděluje chodník od stavby plotovými zábranami. Přechod chodců přes výkopy bude řešen přechodovými lávkami. V průběhu stavby bude provoz na komunikaci pro vozidla zajištěn minimální průjezdnou šířkou 2,75 m. V pracovním prostoru a v ulici K Vápence na vyparkování vozidel osazeno dopravní značení B 28 + E 13 (datum zahájení prací), které bude osazeno minimálně 7 dní před zahájením prací. Dopravní značení bude osazeno podle přiložené dokumentace.

Akce proběhne: v dubnu - říjnu 2026

Investor: Město Teplice

Žadatel: Město Teplice

Stavbu bude provádět: firma dle výběrového řízení

Za dopravní značení bude zodpovídat: firma dle výběrového řízení

Dopravní značení bude provedené podle vzorových listů VL 6.1 – Svislé dopravní značky schválených Ministerstvem dopravy pod č. j. 354/04-120-STSP/2 s účinností 1. července 2004 a Doplnku č. 1 schváleného MD pod č. j. 133/2015-120-TN/2 s účinností od 10. prosince 2015. Osazení schválených dopravních značek příslušnými úřady bude provedeno v souladu s TP 66 „Zásady pro označování pracovních míst na pozemní komunikaci“. Vodorovné dopravní značení bude provedeno podle TP 133 „Vodorovné značení na pozemních komunikacích“. Značky dočasně pozbývající platnosti budou zakryty nebo přeškrtnuty škrtačí folií.

K osazení přechodného dopravního značení přikládáme situační plánky.

Celkový počet listů:

V Dubí 23.12.2025

Petr Fejfar - Značky Dubí s.r.o.






1. ETAPA



v pracovním úseku bude 7 kalendářních dnů
před zahájením prací osazeno dopravní značení
B 28 + E 13 (datum a čas zahájení prací)



**výkopy a pracovní úsek budou
zajištění plotovými zábranami
nebo stavebním plotem.
Rovněž bude zajištěn vstup
z chodníku do komunikace
v místech kde nelze přecházet
komunikaci**



pro chodce budou zajištěny
vstupy do nemovitosti přes
výkopy přechodovými
lávkami



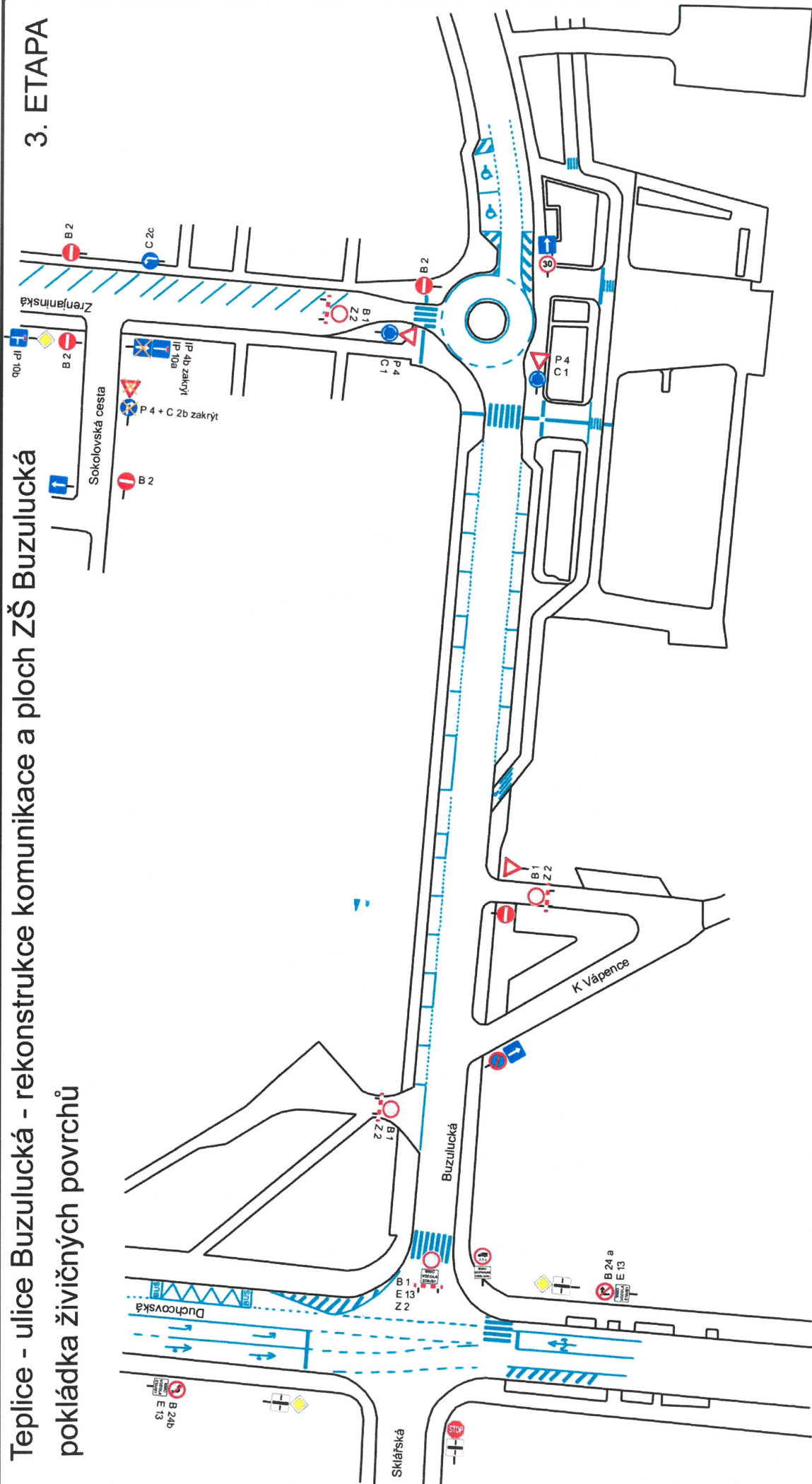
2. ETAPA



ZNAČKY DUBÍ s.r.o.

Teplice - ulice Buzulucká - rekonstrukce komunikace a ploch ZŠ Buzulucká pokládka živичných povrchů

3. ETAPA



v pracovním úseku bude 7 kalendářních dnů
před zahájením prací osazeno dopravní značení
B 28 + E 13 (datum a čas zahájení prací)

