

- SOUBORU STAVEB "ROZŠÍŘENÍ TROLEJBSOVÝCH TRATÍ V TEPLICÍCH"
- Stavba 1. - Rozšíření trolejbusových tratí úsek E. Dvořákové - Stanová - J. Koziny - Přítkovská
  - Stavba 2. - Rozšíření trolejbusových tratí úsek Přítkovská - Obránců míru - J. Koziny - Bohosudovská - Přítkovská
  - Stavba 3. - Propojka U Nových lázní - Jankovcova/J. Hory
  - Stavba 4. - Rekonstrukce měnírny Trnovany MR 2 Riegrova
  - Demontáže úseku trati v rámci příslušné stavby
  - Stávající úseky (trolejbusová stopa/trakční stožáry)

SEZNAM STAVEBNÍCH OBJEKTŮ STAVBY 4

Stavba 4  
PS 672 Kontejnerová měnárna ARRIVA  
SO 661 Trakční kabelové vedení - ulice Riegrova  
SO 701 Příprava území a základová deska

LEGENDA PS 672

- Kontejnerová měnárna, ARRIVA, část 22kV
- Uzemnění

LEGENDA SO 701

- Navrhované oplocení
- Odvodnění
- Uzemnění

LEGENDA SO661 TKV


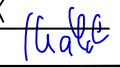


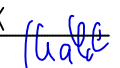
- Kabelová trasa
- Kabelová spojka

KATASTRÁLNÍ MAPA - Teplice Trnovany, [766259]

- Hranice katastrů
- Katastrální mapa
- 910/6 Parcelní číslo

ČÁST C

Souřadnicový systém S—JTSK, Výškový systém Bpv

Ateliér Praha I – K Ryšánce 1668/16, 147 54 Praha 4 – tel. 226 066 111, e-mail: mailbox@pragoprojekt.cz, ID datové schránky: 4kifr54			
Navrhl/vypracoval: Ing. Petr MAJNER podpis: 	Zodpovědný projektant: Ing. Miloš KRÁLÍK podpis: 	Ředitel ateliéru Praha I: Ing. Jan ZAPLETAL	Zhotovitel:  PRAGOPROJEKT, a.s., K Ryšánce 1668/16, 147 54 Praha 4
Technická kontrola: Ing. František ROŠA podpis: 	Hlavní inženýr projektu: Ing. Miloš KRÁLÍK podpis: 		

Kraj: Ústecký kraj	Čís. zakázky:	17–321–1
Obec: Teplice	Čís. akce:	17–321
Objednatel: Statutární město Teplice, Odbor dopravy, náměstí Svobody 2/2, 415 95 Teplice	Datum:	03/2019
Akce: ROZŠÍŘENÍ TROLEJBUSOVÝCH TRATÍ V TEPLICÍCH - STAVBA 1 A 4	Formát:	3xA4
	Měřítko:	1:500
Část: C Situační výkresy	Stupeň:	Souprava:
Příloha: ZÁKRES DO KATASTRÁLNÍ MAPY - STAVBA 4	Čís. přílohy:	DSP/PDPS C.3.2