

Žadatel:
PRAGOPROJEKT, a.s.
Chlad Martin Ing.
K Ryšánce 1668/16
14700 Praha
IČO: 45272387

Evid. číslo žádosti: 2019280469
Evid. číslo subjektu: 0010126682

TwigoNet Europe, SE
Lipová 1785
25001 Brandýs nad Labem

Žádám Vás o vyjádření k technické infrastruktuře z důvodu:
Stavební řízení / dodatečné stavební povolení

Název akce:
Rozšíření trolejbusových tratí v Teplicích

Výška stavby (m):
7

Doplňkové informace:
Souhlasím: Vyjádření k existenci sítí je vydáváno za úhradu. Cenu stanovuje společnost TwigoNet Europe, SE.

Poznámka:

Údaje o stavebníkovi:
Statutární město Teplice
Chlad Martin Ing.
náměstí Svobody 2/2
41501 Teplice

Přílohy (názvy souborů příloh):
S1_S4_C1_PREHLEDNA_SITUACE.pdf

Vybraný způsob doručení vyjádření: e-mailem

Žádost vytvořena: 19.06.2019

S pozdravem

Chlad Martin Ing.

Telefon: | Mobil: +420703190406 | E-mail: martin.chlad@pragoprojekt.cz

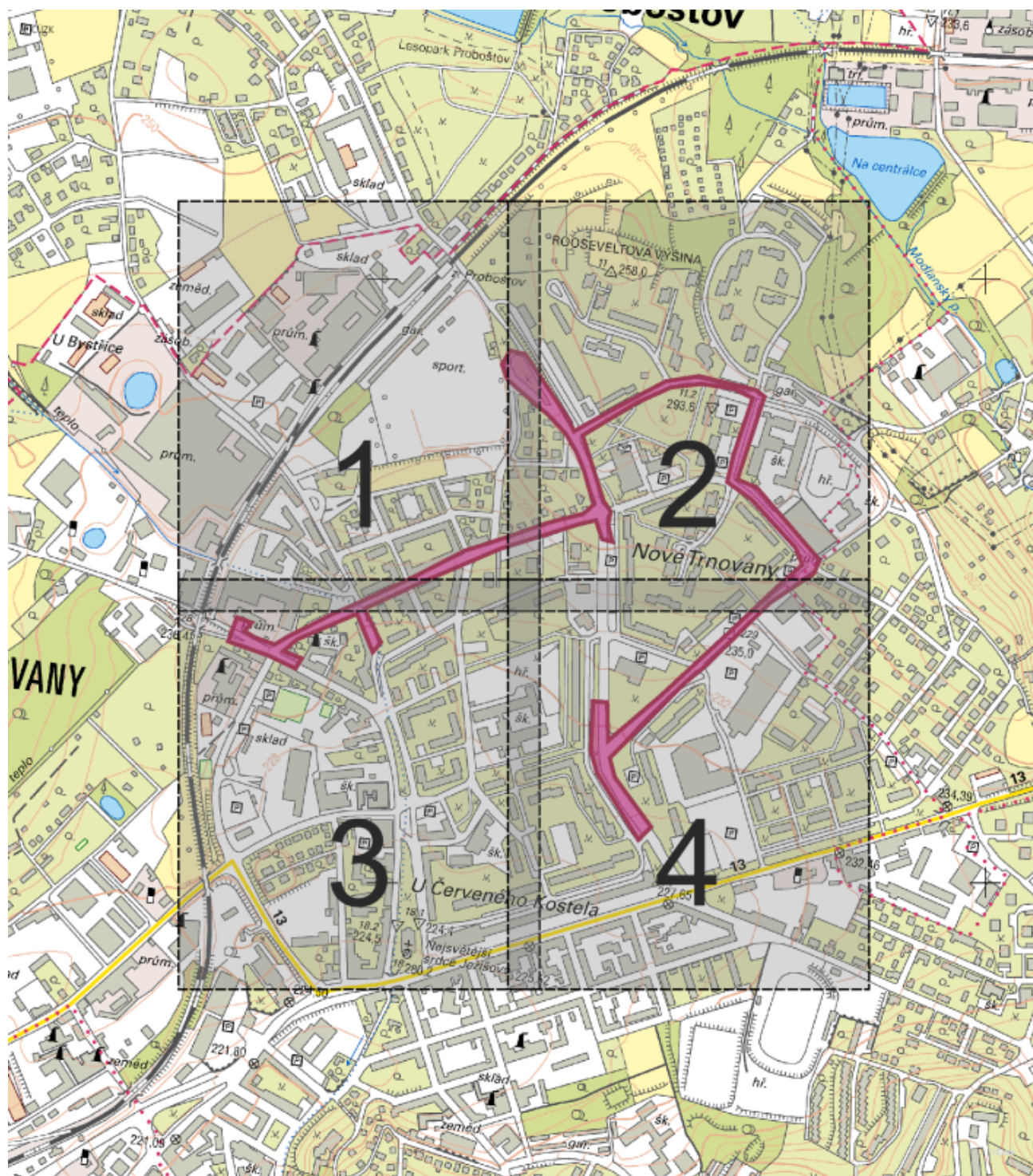
Evid. č. žádosti: 2019280469

Pořadové číslo polygonu: 1

Katastrální území: Soběduhy (Teplice) 751502; Teplice-Trnovany (Teplice) 766259

Popis polygonu: Stavba 1 a stavba 2

Polygon 1 - Mapa širších vztahů



0 100 200 300m

Podkladová data © CÚZK

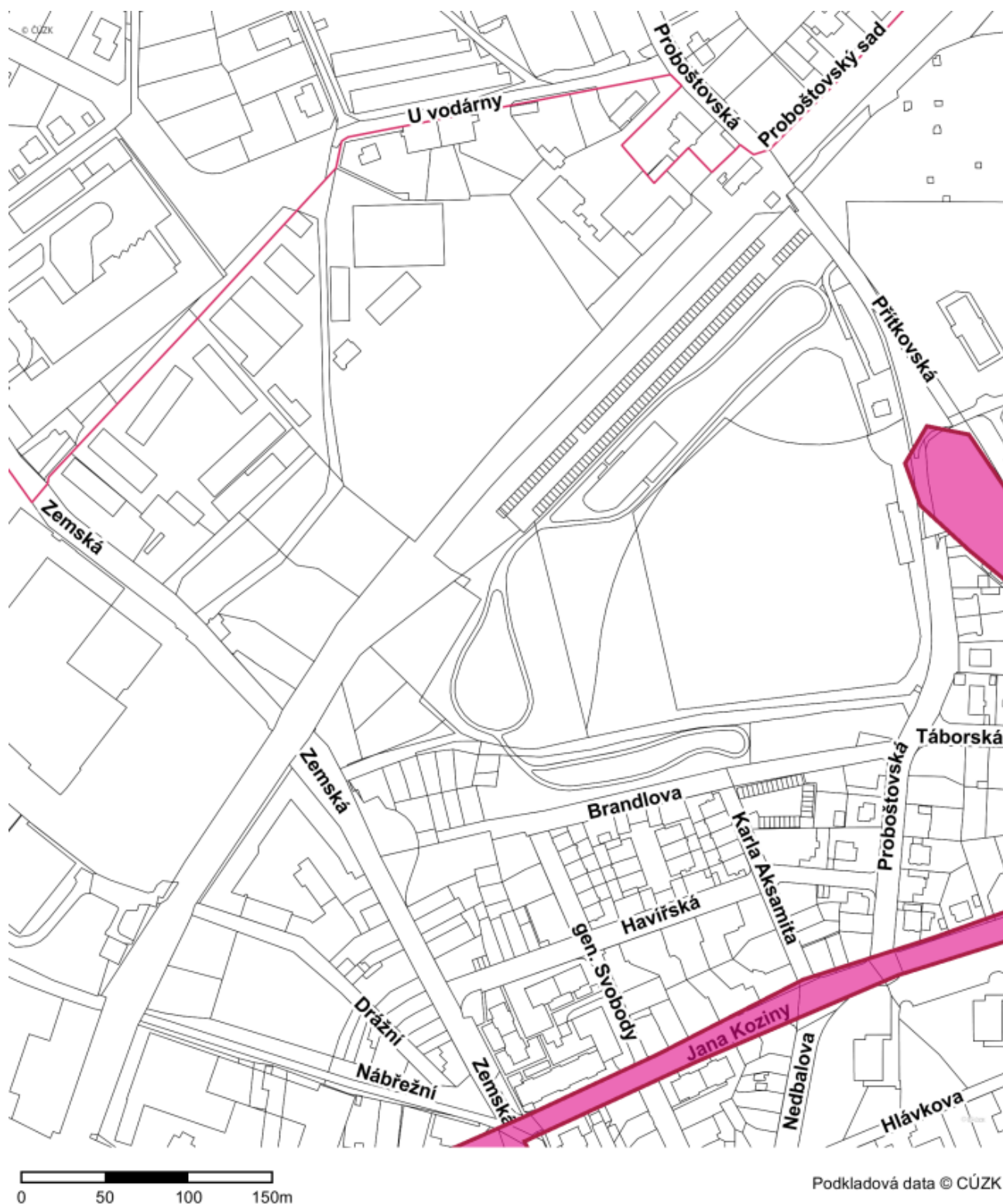
Evid. č. žádosti: 2019280469

Pořadové číslo polygonu: 1

Katastrální území: Sobědruhy (Teplice) 751502; Teplice-Trnovany (Teplice) 766259

Popis polygonu: Stavba 1 a stavba 2

Polygon 1 - Detail - list atlasu 1/4



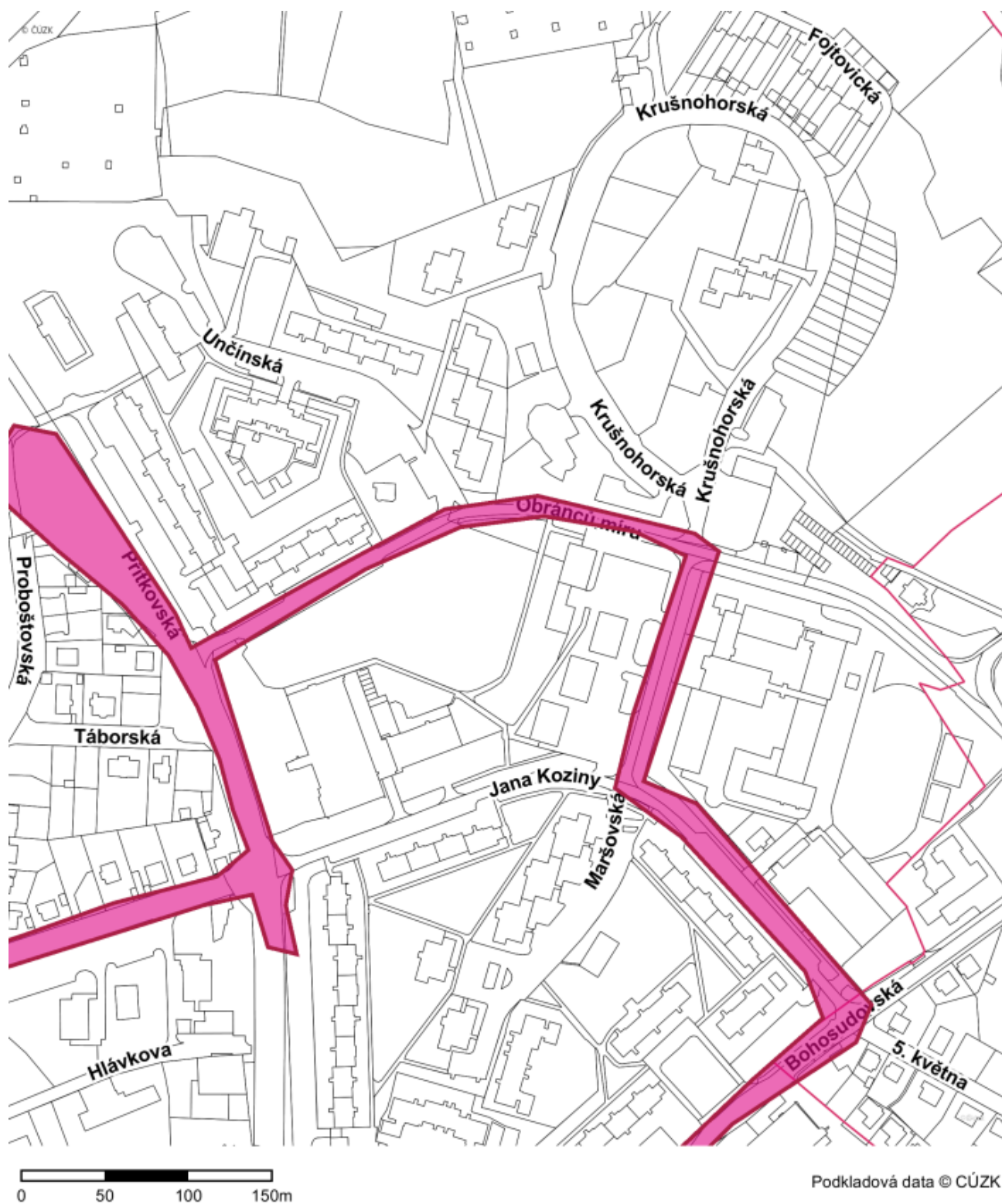
Evid. č. žádosti: 2019280469

Pořadové číslo polygonu: 1

Katastrální území: Soběduhy (Teplice) 751502; Teplice-Trnovany (Teplice) 766259

Popis polygonu: Stavba 1 a stavba 2

Polygon 1 - Detail - list atlasu 2/4



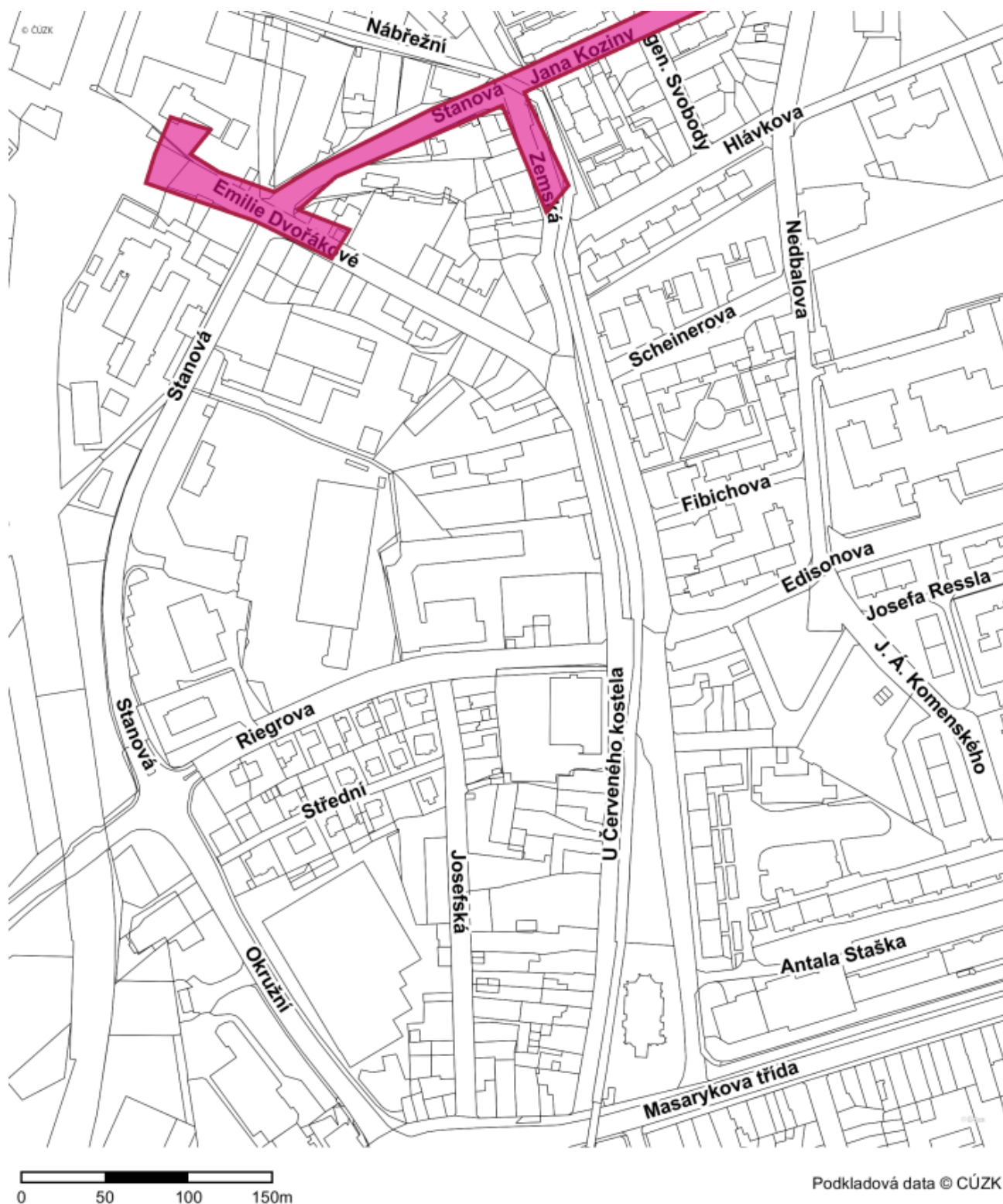
Evid. č. žádosti: 2019280469

Pořadové číslo polygonu: 1

Katastrální území: Soběduhy (Teplice) 751502; Teplice-Trnovany (Teplice) 766259

Popis polygonu: Stavba 1 a stavba 2

Polygon 1 - Detail - list atlasu 3/4



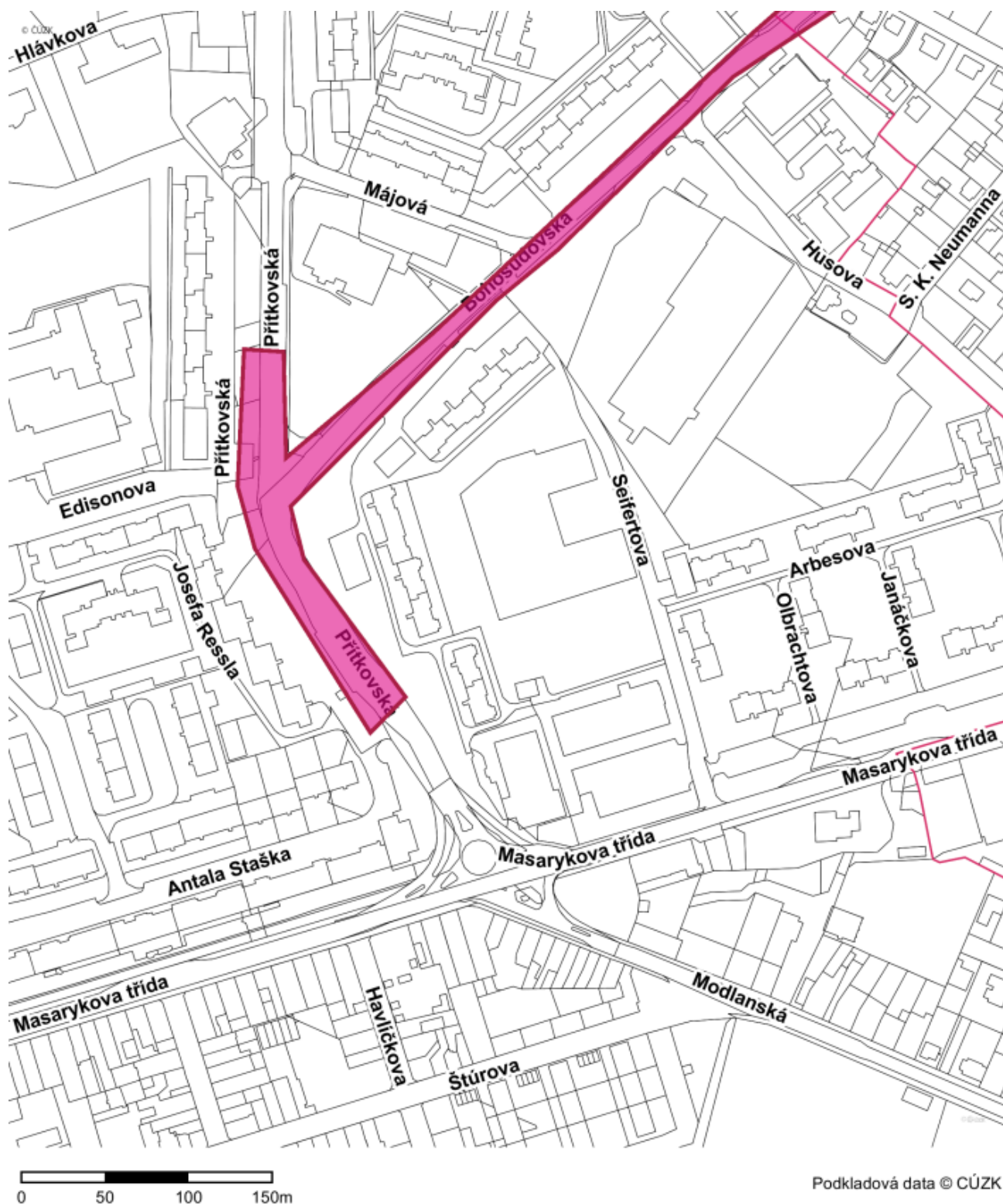
Evid. č. žádosti: 2019280469

Pořadové číslo polygonu: 1

Katastrální území: Soběduhy (Teplice) 751502; Teplice-Trnovany (Teplice) 766259

Popis polygonu: Stavba 1 a stavba 2

Polygon 1 - Detail - list atlasu 4/4



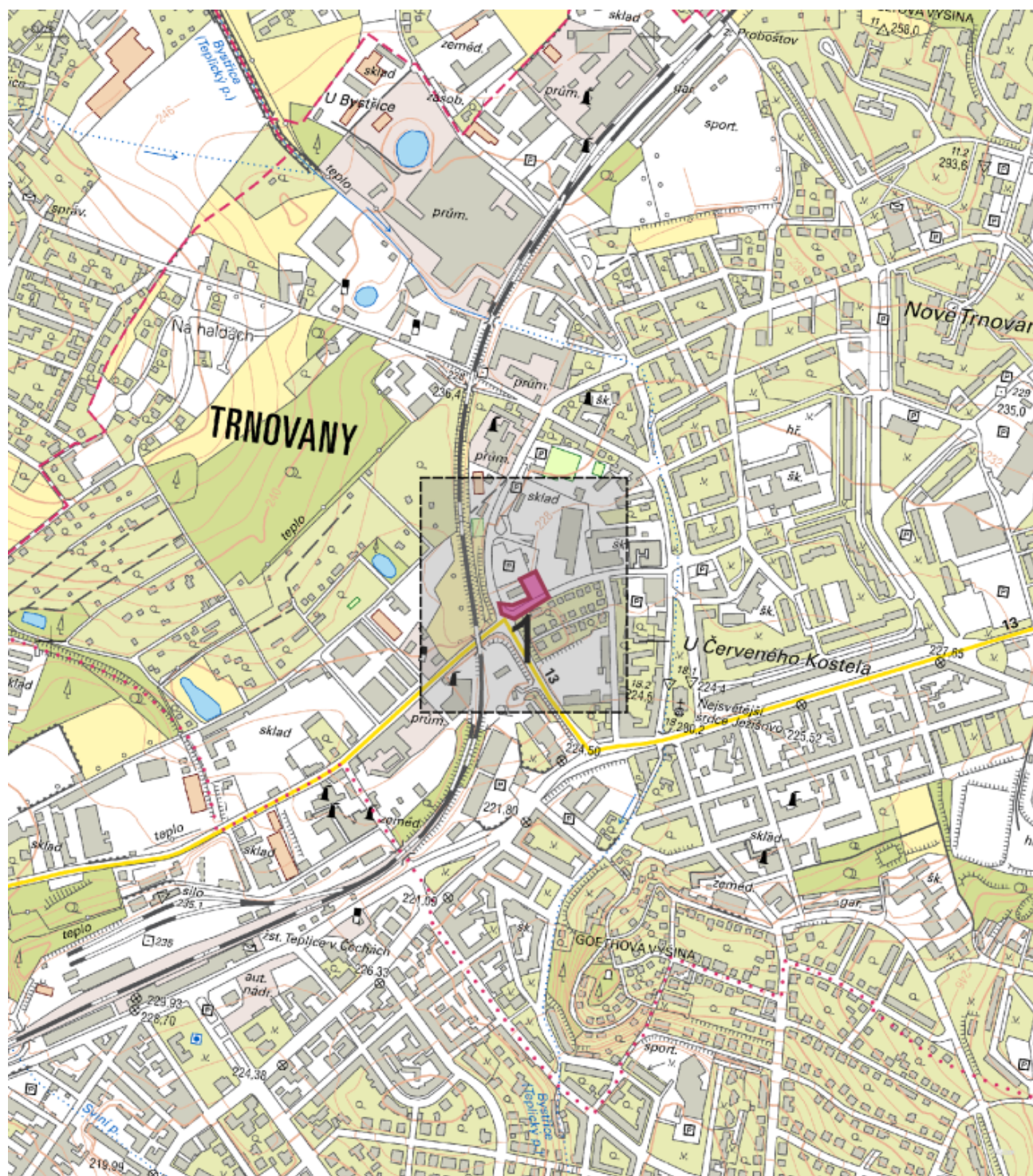
Evid. č. žádosti: 2019280469

Pořadové číslo polygonu: 2

Katastrální území: Teplice-Trnovany (Teplice) 766259

Popis polygonu: Stavba 4

Polygon 2 - Mapa širších vztahů



Podkladová data © CÚZK

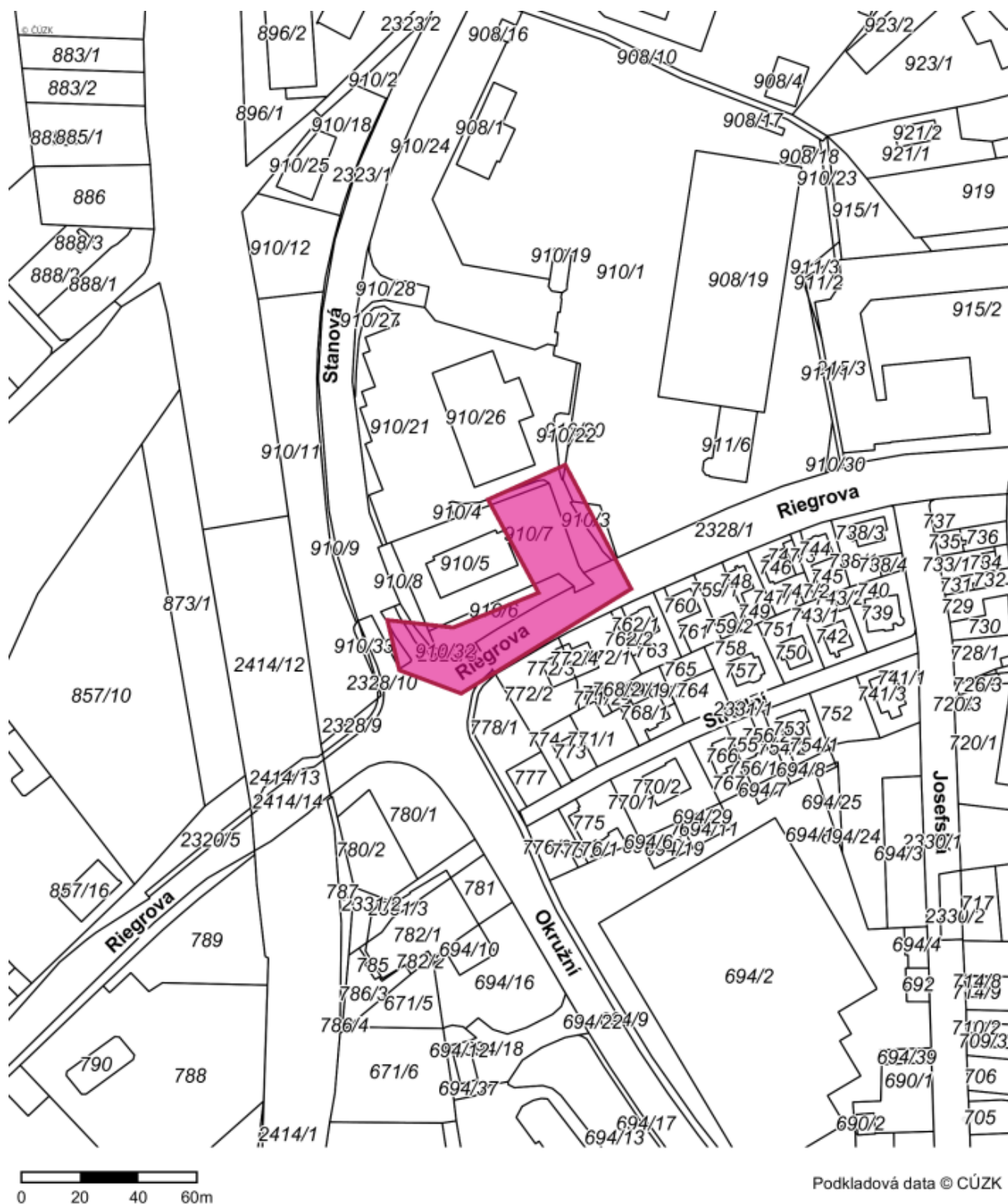
Evid. č. žádosti: 2019280469

Pořadové číslo polygonu: 2

Katastrální území: Teplice-Trnovany (Teplice) 766259

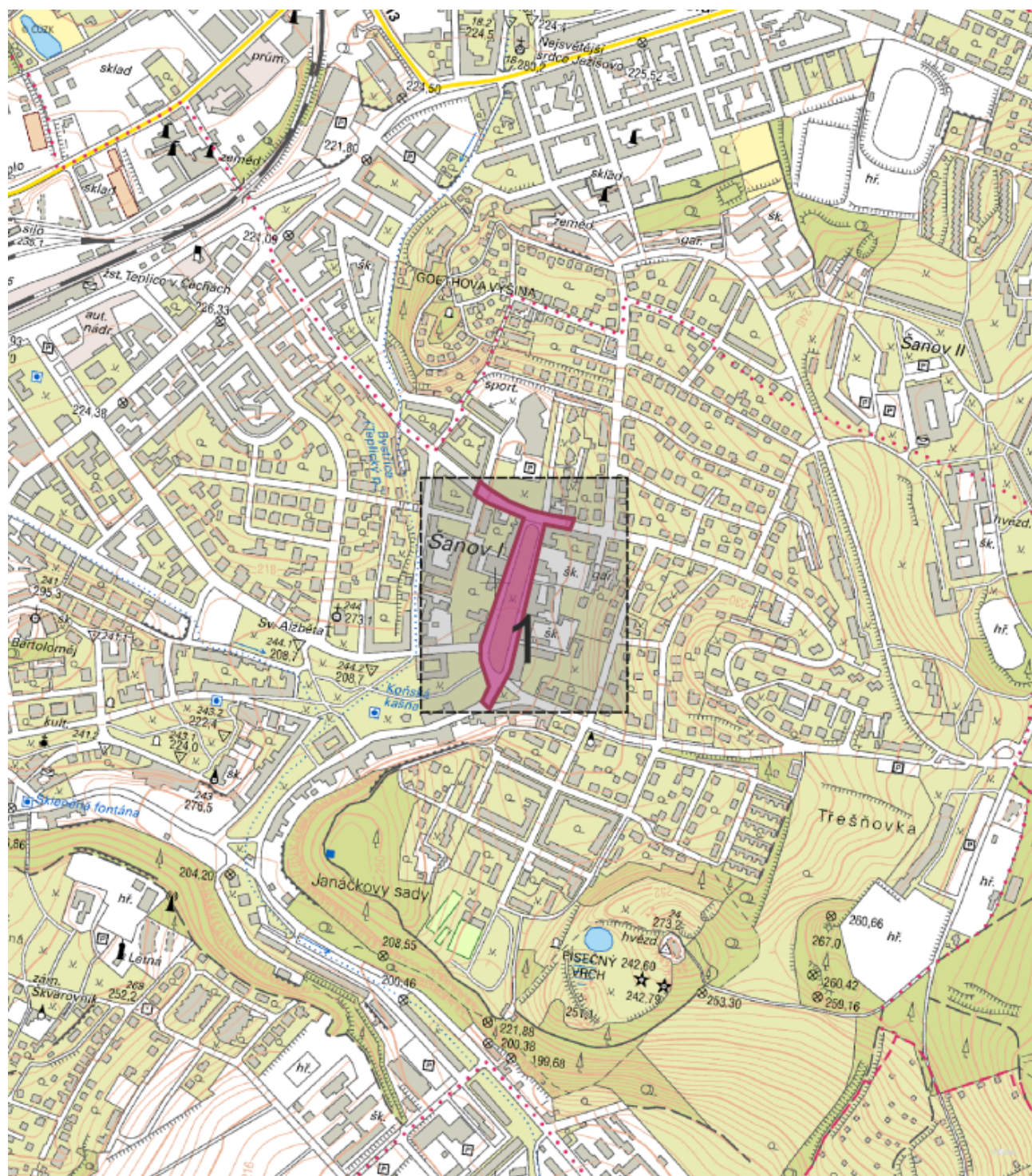
Popis polygonu: Stavba 4

Polygon 2 - Detail



Evid. č. žádosti: 2019280469
Pořadové číslo polygonu: 3
Katastrální území: Teplice (Teplice) 766003
Popis polygonu: Stavba 3

Polygon 3 - Mapa širších vztahů

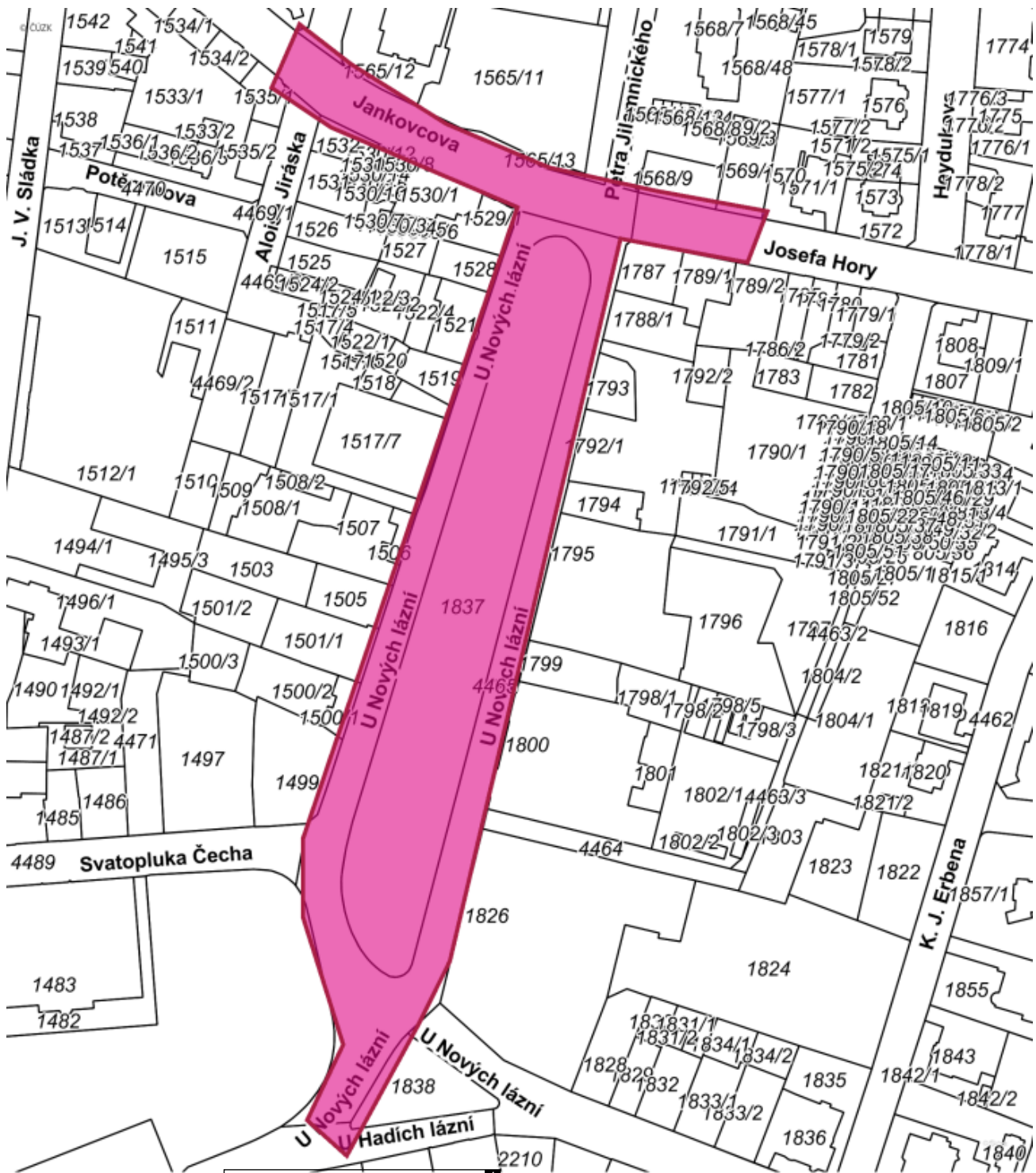


0 100 200 300m

Podkladová data © CÚZK

Popis polygonu: Stavba 3

Polygon 3 - Detail



Podkladová data © CÚZK

27.6.2019