

PŘÍLOHA Č. 3 – HARMONOGRAM ČIŠTĚNÍ

A. PRAVIDLA STANOVENÍ HARMONOGRAMU ČIŠTĚNÍ

Dodavatel sestaví návrh Harmonogramu čištění pro plnění Smlouvy v roce 2023 a 2024 na základě výchozích podkladů uvedených v bodě B. této přílohy. Tyto výchozí podklady představují základní požadavky Objednatele na to, co v rámci Pravidelného čištění potřebuje zajistit. Dodavatel na jejich základě sestaví návrh Harmonogramu čištění, s přihlédnutím ke svému technickému vybavení a dalším prostředkům plnění Smlouvy na své straně a dle své odborné zkušenosti za účelem řádného a úplného naplnění účelu Smlouvy. Od výchozích podkladů se může Dodavatel při sestavování návrhu Harmonogramu čištění odchýlit se souhlasem Objednatele, nebude-li tím narušen účel Smlouvy.

Sestavený návrh Harmonogramu čištění Dodavatel předloží Objednateli do 30 dnů od účinnosti Smlouvy. Objednatel do 10 pracovních dnů Dodavateli sdělí případné výhrady. Nevyjádří-li se Objednatel v této lhůtě, považuje se Harmonogram čištění za schválený. Dodavatel doplní Harmonogram čištění dle výhrad Objednatele a předloží ho do 5 pracovních dnů Objednateli ke schválení. Schválený Harmonogram čištění je pro Dodavatele závazný.

Pro další kalendářní roky Dodavatel sestaví a předloží návrh Harmonogramu čištění nejpozději do 30 dnů před koncem příslušného kalendářního roku. Pro schválení návrhu Harmonogramu čištění pro další kalendářní roky platí stejná pravidla jako pro schválení Harmonogramu čištění pro plnění v roce 2023 a 2024.

Objednatel je oprávněn dle potřeby navrhnout změny Harmonogramu čištění i v průběhu roku, a to nejpozději 5 pracovních dnů před zamýšlenou účinností změny. Dodavatel je povinen návrh změn akceptovat, nevyžadují-li na jeho straně změny v technickém vybavení či v počtu personálu nebo nemá-li jiný obdobně závažný důvod pro odmítnutí změn.

O změně Harmonogramu čištění není nutné uzavírat dodatek k této Smlouvě.

B. VÝCHOZÍ PODKLADY PRO SESTAVENÍ HARMONOGRAMU ČIŠTĚNÍ PRO PLNĚNÍ SMLOUVY V ROCE 2023 A 2024

B.1. Strojní čištění komunikací a chodníků

B.1.1. Rozpis strojího čištění komunikací

Den	Trasa 1	Trasa2	Trasa3	Trasa 4	Trasa 5	Trasa 6	Trasa 7	Trasa 8	Trasa 9A	Trasa 9B	Trasa 10	Trasa 11	Trasa 12
Pondělí	28,076 +5000m2	26,660		30,232 +1540m2									
Úterý			24,242				25,180			15,164			
Středa					22,842	26,170							
Čtvrtek	28,076	26,660		30,232 +1540m2									
Pátek								22,794	9,326	15,164			
1X měsíčně											9,492	12971 m2	15342 m2

Celkové metení komunikací za týden: 330,818 km (bez 1x měsíčně)

Celkové metení ploch za týden: 8 080 m² (bez 1x měsíčně)

TRASA č. 1 – Pondělí, Čtvrtek

Ulice	Délka m	
E. Dvořákové	1061	
J. Koziny	837	
Přítkovská	1211	od kruhového objezdu ke kolejím
Masarykova II Trnovany +slepé rameno	1607	
Štúrova	680	
Modlanská X Štúrova ostrůvek	80	Průjezd + obvod
Skupova	403	
Thámova	395	
Čs. Legií	165	
Havlíčkova	170	
Stanová	500	
U Červeného kostela	1030	
Zemská	655	
Jankovcova	645	
Fr. Šrámka	1192	
Doubravská	347	
Trnovanská	1350	
A. Sochora	560	
J. Hory	350	Pouze k Raisova
Raisova	240	
Heydukova	470	
U Horského pramene	90	
Celkem délka ulic	14038	
Celkem délka metení	28076	
Parkoviště Hvězda	5000m ²	Pouze Pondělí

TRASA č. 2 – Pondělí, Čtvrtek

Ulice	Délka m	
Dubská u pošty z nám. Svobody	210	
Spojenecká	540	
Mánesovo náměstí	90	
Tyršova	152	
Rokycanova	52	
U Radnice	87	
Benešovo náměstí	309	
Školní	475	
U Divadla	90	
Mírové náměstí	280	
U Císařských lázní	300	
Mlýnská	422	
Poštovní	342	
Lípová	680	
U Kamenných lázní	266	
U Hadích lázní	570	
Českobratrská	672	
28. října	396	
Tržní nám.	155	
Revoluční	180	
Kapelní	140	
U Keramiky	150	
Dubská od Rokycanovy po Na Hrázi	145	

Nám. Svobody – pouze vjezd na náměstí z Alejní ulice po příčný práh	65	
Alejní	890	
Čs. dobrovolců	450	
U Soudu	242	
Daliborova stezka	80	
Zelená	264	
U Zámku	185	
Zámecké nám.	81	
Dlouhá	100	pouze nedlážděná část
Papírová	215	
Lounská	365	
Bystřanská – k U Zámecké zahrady	403	od Bílinské
U Zámecké zahrady	395	
Rooseveltova	550	
Laubeho náměstí	205	
Masarykova – k Jankovcově ul.	925	Od Krupské
Kollárova	356	
Hálkova-celá	199	
Jungmannova	187	
Chelčického	138	
Čelakovského	332	
Celkem délka ulic	13330	
Celkem délka metení	26660	

TRASA č. 3 – Úterý

Ulice	Délka m	
Jateční	820	
Křížíkova (včetně obvodu parkoviště)	728	
Na Stínadlech	150	
M. Švabinského	197	
Kašparova	275	
Kořenského stezka	143	
Svojsíkova	886	Vč. propojky k mlékárně
Na Spravedlnosti	37	
Letecká	71	
Vrázova	84	
Cajthamlova	69	
Luční	331	
Sklářská	266	
Rybniční	121	
Mühligova (od Rybniční po Sklářskou)	163	
Tolstého	620	Včetně točny
Zrenjaninská	340	
Sokolovská cesta	320	
Jaselská	300	
Bratislavská	290	
Ukrajinská	235	
U Nemocnice	280	
Liberecká	250	
Moskevské náměstí	115	
Londýnská	180	

Příloha smlouvy o komplexním čištění a zimní údržbě pozemních komunikací, uzavřené v rámci zadávacího řízení „Čištění a zimní údržba komunikací na území statutárního města Teplice“

Ruská	210	
Mostecká	290	
Americká	433	
U Stadionu	470	
Propojka U Stadionu – Stadion FK	110	
Komunikace od sportovní haly k ZŠ Na Stínadlech	310	
K Vápence (jen z Buzulucké)	79	
Duchcovská	400	Od kolejí k Panoramě
Hudcovská Výšina	300	Hudcov – podél budov
Náměstí Osvobození	325	Hudcov
Rokle	200	Hudcov
Lahoštská	345	Hudcov
V Domkách	330	Hudcov
Cihelní	370	Hudcov
Všechlapská	305	Hudcov
Hudcovská	273	HUdcov
Košťanská	100	Hudcov – za domky
Celkem délka ulic	12 121	
Celkem délka metení	24 242	

TRASA č. 4 – Pondělí, Čtvrtek

Ulice	Délka m	
U Nádraží	197	
Husitská	179	
Celní	102	
Mrštíkova	146	

Příloha smlouvy o komplexním čištění a zimní údržbě pozemních komunikací, uzavřené v rámci zadávacího řízení „Čištění a zimní údržba komunikací na území statutárního města Teplice“

Potěminova	531	
Vrchlického	605	
Wolkerova	350	
Baarova	285	
K. Čapka	620	
J. K. Tyla	289	
U Schodů	71	
Zeyerovo náměstí	136	
Sv. Čecha	191	
Třebízského	47	
J. V. Sládka	310	
U Nových lázní	620	
A. Jiráska	246	
Sovova	68	
14. Října	150	
Fügnerova	110	
U Vlastního krbu	130	
Klicperova	173	
Palackého	620	
R. Svobodové	155	
Metelkovo náměstí	95	
Denisova	332	
Smetanova	227	
Rooseveltovo náměstí	145	
Stará Duchcovská	434	
Duchcovská	1918	
Buzulucká	730	
Anglická	380	
Litoměřická	521	

Příloha smlouvy o komplexním čištění a zimní údržbě pozemních komunikací, uzavřené v rámci zadávacího řízení „Čištění a zimní údržba komunikací na území statutárního města Teplice“

Libušina	395	
Hřbitovní	796	
U Hřiště	125	Včetně příjezdu k OK
Dubská	70	Jen podél Auto Elán
Nákladní	898	
Riegrova	341	
Okružní	234	
Hrázní	219	
Nádražní náměstí	465	
Na Hrázi	460	
Celkem délka ulic	15 116	
Celkem délka metení	30 232	
Parkoviště plavecká hala	1540 m ²	

TRASA č. 5 – Středa

Ulice	Délka m	
Pařížská	272	
Francouzská	470	
Varšavská	101	
Polská	230	
Dukelská stezka	123	
Bulharská	239	
Kyjevská	190	Včetně slepého ramene
Verdunská	221	
Ostravská	92	
Lidická	80	
Dolní cesta	92	
Nová cesta	208	

Příloha smlouvy o komplexním čištění a zimní údržbě pozemních komunikací, uzavřené v rámci zadávacího řízení „Čištění a zimní údržba komunikací na území statutárního města Teplice“

Černá cesta	107	
Jasanová	280	
Osiková	142	
Topolová	600	
Javorová	643	
Habrová	661	
Buková	175	Slepá ulice od zahradního centra
Březová	795	
U Garáží	118	
Moravská	485	
Slovenská	805	
Slezská	265	
Jugoslávská	670	
Rumunská	142	
Plzeňská	70	
Bělehradská	180	
Lužická	224	
Bílinská	1100	
Opavská	641	
Novoveská	1000	
Celkem délka ulic	11 421	
Celkem délka metení	22 842	

TRASA č. 6 – Středa

Ulice	Délka m	
V Lipách	772	
H. Malířové	228	
P. Holého	213	

Příloha smlouvy o komplexním čištění a zimní údržbě pozemních komunikací, uzavřené v rámci zadávacího řízení „Čištění a zimní údržba komunikací na území statutárního města Teplice“

Spytihněvova	135	
Purkyňova	370	
Otakarova stezka	75	
Břetislavova stezka	59	
Boleslavova stezka	105	
Juditina	343	
Oldřichova stezka	61	
Přemyslova cesta	71	
Svatoplukova	265	
Akátová	242	
U Hrádku a Na Letné	936	
Dr. Vrbenského	280	
Na Červeném vrchu	278	
Bořivojova	110	
Karla IV.	94	
Vladislavova	150	
Svatováclavská	111	
Rudolfova	132	
Žalanská	129	
Teplická	200	
Stará Mlýnská	366	
Příčná	104	
U Staré školy	199	
Souběžná	211	
Průřezná	287	
Krátká	45	
Dvorská	227	
Pod Tratí	280	
Rohová	37	

Příloha smlouvy o komplexním čištění a zimní údržbě pozemních komunikací, uzavřené v rámci zadávacího řízení „Čištění a zimní údržba komunikací na území statutárního města Teplice“

Na Spojce	90	
Okrajová	173	
Bystřanská	1760	
Bezejmenná ulice od křižovatky Pražská x Bystřanská směrem ke hřbitovu	40	Úsek
Pražská	1200	
Písečná	262	
Krajní	114	
Na Konečné	121	
Pod Hvězdárnou	231	
Pod Školou	224	
Rovná	280	Včetně komunikace za domy ke krytu potoka
Plynárenská	510	
Prosetická	592	
malá Pražská	440	
Celkem délka ulic	13 018	
Celkem délka metení	26 170	

TRASA č. 7 – Úterý

Ulice	Délka m	
Kpt. Jaroše	210	
Cesta od křižovatky Fr. Šrámka x Raisova k ZŠ Koperníkova	285	
M. Majerové	70	
Máchova	320	

Příloha smlouvy o komplexním čištění a zimní údržbě pozemních komunikací, uzavřené v rámci zadávacího řízení „Čištění a zimní údržba komunikací na území statutárního města Teplice“

Fr. Hrubína	207	
Březinova	303	
Klásterského	60	
P. Bezruče	290	
K. Světlé	260	
K. J. Erbena	302	
J. Suka	338	
Ševčíkova	281	
Křížkovského	92	
A. Dvořáka	155	
Kříčkova	230	
Novákova	410	
Fučíkova stezka	180	
Škroupova	136	
Foersterova	262	
Pod Doubravkou	790	
Winterova	71	
J. Šafaříka	310	
J. Lady	57	
B. Němcové	325	+ Vnitroblok
Vančurova	230	
J. Hory	185	Od Raisovy k Vančurově
Holečkova	67	
U Panoramy	239	
Cesta na hvězdárnu	520	
Doubravická	523	
Doubravská hora +parkoviště (obvod)	1439	
V Zavětrí + parkoviště	522	

Příloha smlouvy o komplexním čištění a zimní údržbě pozemních komunikací, uzavřené v rámci zadávacího řízení „Čištění a zimní údržba komunikací na území statutárního města Teplice“

Kosmonautů	282	
„malá“ Trnovanská	220	Od Průjezdné ke školce
Průjezdná	325	
Středová	160	
Lomená	198	
Na Zborově	210	
Horská	382	
Šmeralova	287	
Lesní	182	
Pastalozziho stezka	155	
E. Krásnohorské	220	
Macharova	70	
Vojanova	180	
Dobrovského	170	
Celkem délka ulic	12 590	
Celkem délka metení	25 180	

TRASA č. 8 – Pátek

Ulice	Délka m	
Gagarinova	440	
M. Alše	310	
Seifertova	137	
Olbrachtova	115	
Janáčkova	120	
Puškinova	122	
Arbesova	122	
Husova	160	
5. května	250	

Příloha smlouvy o komplexním čištění a zimní údržbě pozemních komunikací, uzavřené v rámci zadávacího řízení „Čištění a zimní údržba komunikací na území statutárního města Teplice“

S. K. Neumanna	266	
Nerudova	263	
Haškova	212	
Žižkova	520	Přes parkoviště k Seifertově
Mírová	496	
Bohosudovská (celá)	1838	
Modlanská	610	
Zahrádky – Sobědruhy	630	
Důlní	1555	
Březový Háj	360	Do zatáčky u Proboštova
Pod Kopcem	499	
K Zámečku	220	
U Zámečku	320	
Polní	432	
Na Rozhraní	600	
Stará	120	
Srbická	450	K Zahrádkám včetně nájezdu
Úzká	230	Nově
Celkem délka ulic	11 397	
Celkem délka metení	22 794	

TRASA č. 9A – Pátek

Ulice	Délka m	
Úprkova	460	
Na Bramši	627	
Svahová	297	
Novosedlická	560	

Příloha smlouvy o komplexním čištění a zimní údržbě pozemních komunikací, uzavřené v rámci zadávacího řízení „Čištění a zimní údržba komunikací na území statutárního města Teplice“

Dubská (od OMW do slepého ramena)	600	
U Pivovaru	259	
Závodní	390	
Střední	200	
Josefská	257	
Severní	333	
Východní	400	
Jižní	80	
Propojka z Mánesova nám. na Na Hrázi	200	
Celkem délka ulic	4 663	
Celkem délka metení	9 326	

TRASA č. 9B – Úterý, Pátek

Ulice	Délka m	
Dubská	175	Od U Hřiště po Myslbekovu
Brožíkova	186	
Myslbekova	116	
J. z Poděbrad	58	
Smetanovo náměstí	247	
J. A. Komenského	274	
A. Staška	417	
J. Payera	160	
J. Ressler	302	
Fibichova	120	
Edisonova	236	
Nedbalova	357	

Příloha smlouvy o komplexním čištění a zimní údržbě pozemních komunikací, uzavřené v rámci zadávacího řízení „Čištění a zimní údržba komunikací na území statutárního města Teplice“

Scheinerova	110	
Hlávkova	365	
Gen. Svobody	240	
Havířská	195	
Nábřežní	240	
K. Aksamita	126	
Brandlova	146	
Proboštovská	400	
Táborská	150	
malá Příkladková	390	Od Májové po A. Staška
Májová	145	
Maršovská	323	
Obránců míru	625	
Krušnohorská	635	
Fojtovická	200	
U Lesíka	100	
Unčinská	544	Obě slepé odbočky k panelákům
Celkem délka ulic	7 582	
Celkem délka metení	15 164	

TRASA č. 10 - 1x MĚSÍČNĚ

ulice	Délka m	
Cyklostezka v Řetenickém lese	1600	Vjezd z Francouzské, výjezd na Buzulucké u prodejny potravin
Betonová cesta v Řetenickém lese	1176	vjezd z Kyjevské, výjezd nad zahrádkami na asfaltce
Komunikace od točny MHD Topolová k vodojemu	615	Pouze při okrajích komunikace

Na Haldách	780	
Trávní	200	
Na Pastvinách	315	
Celkem délka ulic	4 746	
Celkem délka metení	9 492	

TRASA č. 11 – křižovatky

1x měsíčně (poslední týden v měsíci)

Křižovatka (včetně dopravních ostrůvků)	Plocha (m ²)	
Masarykova x Okružní	368	
Vrchlického x Masarykova	204	
Masarykova x Školní	210	
U Císařských lázní x U Divadla	142	
Laubeho nám. x Rooseveltova	127	
U Kamenných lázní x Mlýnská	146	
Rokycanova x Dubská	381	
Alejší x Lounská	460	
Kruhový objezd Duchcovská x Libušina	970	
Jateční x Na Hrázi	340	
Nádražní nám. x Vrchlického	262	
Na Hrázi x 28 Října	55	
Kruhový objezd Riegrova x Okružní	1240	
Nákladní x Spojenecká	410	
Spojenecká x Na Hrázi	374	
Bílinská x Bystřanská	92	

Kruhový objezd Lounská x Bílinská	156	
Přítkovská x Bohosudovská	308	
Kruhový objezd Přítkovská x J. Koziny	250	
Kruhový objezd J. Koziny x Nedbalova	140	
Zemská x J. Koziny	120	
E. Dvořákové x J. Koziny	103	
U Červeného kostela x Riegrova	109	
Zemská x E. Dvořákové	94	
Bílinská x Novoveská	110	
Bílinská x Opavská	50	
Duchcovská x Sklářská	120	
Duchcovská x K Vápence	90	
Novoveská x Topolová x Javorová	220	
Masarykova x Jankovcova	90	
Kruhový objezd Přítkovská x Masarykova x Modlanská	1970	
Kruhový objezd Hřbitovní	1470	
Kruhový objezd Interspar	1650	
Kruhový objezd U Nových lázní	140	
Celkem plocha křižovatek	12 971	

TRASA č. 12

Parkoviště 1x měsíčně (poslední týden v měsíci)

Příloha smlouvy o komplexním čištění a zimní údržbě pozemních komunikací, uzavřené v rámci zadávacího řízení „Čištění a zimní údržba komunikací na území statutárního města Teplice“

Parkoviště	Plocha (m2)	
Parkoviště Prosetice	2548	Mezi Krajní, Rovnou a Prosetickou
Parkoviště Plynárenská	1543	
Parkoviště u Sportovní haly	7 100	
Parkoviště Na Hrázi	651	
Parkoviště sportovní hala	2750	
Parkoviště Perla	750	
Celkem plocha parkovišť	15342	

B.1.2. Rozpis strojního metení chodníků (šíře záběru 2,3 m)

Den	Trasa 1	Trasa 1A	Trasa 2	Trasa 3	Trasa 4	Trasa 5	Trasa 6	Celkem (km)
Pondělí	6,606	1,655						8,261
Úterý			0,59	14,247				14,873
Středa	5,572				4,855			10,427
Čtvrtek			0,59			6,765		7,355
Pátek	17,086							17,086
1 x 14 dní (Pátek)							1,35	1,35

Celkem za týden čištěno: 58,002 km (bez 1x 14 dní)

TRASA 1 - PONDĚLÍ, STŘEDA, PÁTEK (šíře záběru 2,3 m)

Ulice	Délka m	
Přítkovská	1 510	Pravá strana od Proboštova po Masarykovu (podél paneláků) Levá strana od J. Koziny po Masarykovu
Bohosudovská	350	Pravá strana od Přítkovské po parkoviště u paneláků Levá strana od Přítkovské po Májovou, zastávka DP
J. Koziny	822	Pravá strana od Bohosudovské k Maršovské Levá strana od Maršovské k OK Levá strana od OK k Nedbalově Pravá strana od zastávky k Proboštovské
Smetanovo nám. – park	210	
Ant. Sochora	495	Pravá strana od Fr. Šrámka
Trnovanská (vyjma úseku mezi zastávkou MHD a ul. Kosmonautů	1 040	Levá strana od Fr. Šrámka po A. Sochora Pravá strana od A. Sochora po Modlanskou
Spojka Trnovanská – Závětrří	250	
U Zámku	240	Pravá strana od Alejní po konec zahradního domu
Papírová	215	Pravá strana od Zelené směrem k lázním Beethoven
Jankovcova	440	Pravá strana – od Masarykova k okruhu u nových lázní
Celkem	5 572	
Anger in-line dráha	1 034	Pouze Pondělí a Pátek
Celkem	6 606	
Zámecká zahrada	10480	Pouze Pátek
Celkem	17086	

TRASA 1A – PONDĚLÍ (šíře záběru 2,3 m)

Ulice	Délka m	
Nákladní - Riegrova	1070	Levá strana od Novosedlické k Na Haldách (ke Koloshopu) Pravá strana od parkoviště naproti Destě k ulici U Pivovaru
Stanová	125	Pravá strana od OK k pivovaru
Obránců míru	460	Pravá strana od Přítkovské, začátek od parku Luna až po zadní vchod do školy (Bohosudovská) Pravá strana od ulice Krušnohorská po Unčínskou
Celkem	1655	

TRASA 2 – ÚTERÝ, ČTVRTEK (šíře záběru 2,3 m)

Ulice	Délka m	
B. Martinů	140	Úzká vozovka
Koperníková	450	Vozovka
Celkem	590	

TRASA 3 – ÚTERÝ (šíře záběru 2,3 m)

Ulice	Délka m	
Zámecká zahrada	10 480	Včetně in-line dráhy
Jateční	1 210	Pravá strana od Libušiny pod viaduktem až do Alejní Levá strana od Libušiny k přechodu
Libušina	300	Pravá a levá strana od mlékárny k Jateční
Anglická	270	Levá strana od Bratislavské po u Nemocnice
Buzulucká	1102	Pravá strana od Duchcovské k odbočce k Bratislavské Levá strana od Duchcovské k Bratislavské
V Břízkách	310	

Příloha smlouvy o komplexním čištění a zimní údržbě pozemních komunikací, uzavřené v rámci zadávacího řízení „Čištění a zimní údržba komunikací na území statutárního města Teplice“

Propojka St. Duchcovská – Rooseveltovo nám.	230	
Verdunská	275	Levá strana od Novoveské po Kyjevskou
Lidická	70	Levá strana od Verdunské
Celkem	14247	

TRASA 4 – STŘEDA (šíře záběru 2,3 m)

Ulice	Délka m	
Pražská	1 315	Pravá strana od Písečné k Plynárenské Levá strana od U Hadích lázní ke stožárům VO před Plynárenskou Levá strana od Plynárenské k Bystřanské
Pod Školou	200	
Pod Hvězdárnou	180	
Na Konečné	180	
Prosetická	1000	Obě strany (vyjma pravého úseku od zastávky Prosetická k ulici Pod Školou)
Bystřanská	860	Pravá strana od Bystřanské k Pod Tratí/U Zámecké zahrady – Bílinská /od U Zámecké zahrady k aut. zastávce Autobusová zastávka u vlakového nádraží k ulici Pod Tratí (ul. Žalanskou)
Pod Tratí	120	Levá strana podél paneláků (vyjmut pravý úsek podél pečovateláků)
Hřbitovní	700	Od OK Interspar ke kolejím
Propojka Tržní náměstí	130	
Rooseveltova	170	Komunikace s Rooseveltovy k ptačím schodům + podél spodního rybníka směr Zámecká zahrada
Celkem	4855	

TRASA 5 – ČTVRTEK (šíře záběru 2,3 m)

Ulice	Délka m	
Křížkova	390	Levá strana od Hřbitovní za parkoviště + chodník od Budvaru k OK Hřbitovní

Příloha smlouvy o komplexním čištění a zimní údržbě pozemních komunikací, uzavřené v rámci zadávacího řízení „Čištění a zimní údržba komunikací na území statutárního města Teplice“

Dubská	200	Pravá strana od Rokycanovy k ulici Na Hrázi
Park Seume	400	
Poštovní	180	Chodník podél parku k OA
Park U Kamenných lázní	290	
Zeyerovo náměstí	80	Chodníkové plochy před kostelem
Sv. Čecha	120	Levá strana od Nových lázní po budovu Vojenského Lázeňského ústavu Pravá strana od U Nových lázní k přechodu
Park U Nových lázní	640	
U Nových lázní	220	Levá strana od Sv. Čecha k Jankovcově
Pod Doubravkou	730	Pravá strana od Novákovy k Fr. Šrámka Levá strana od U Nových lázní k K. J. Erbena
Fr. Šrámka	1 480	Levá strana od Panoramy ke Kubalům
Heydukova	300	Levá strana od J. Hory k Vojanově
J. Hory	555	Pravá strana od U Nových lázní k ulici U Horského pramene Levá strana od Heydukovy k Raisově Levá strana od Raisovy k Vančurově
Kryt potoka v Proseticích	980	Vozovka, vjezd na Bystřanské, výjezd na Pražské – nutno malým čistícím vozem do 3,5t, zametení pouze podél silničních obrub
Propojka od zastávky MHD na plynárenské	100	Směr centrum podél zdravotního střediska až k Rovné ulici
U Hrádku	100	Vozovka slepá odbočka
Celkem	6765	

TRASA 6 – 1 x 14 DNÍ PÁTEK (šíře záběru 2,3 m)

Ulice	Délka m	
Spojka mezi ulicí Nedbalova a „Malou“ Přítkovskou	180	
Bílinská	400	Pravá strana od Opavské k točně

Příloha smlouvy o komplexním čištění a zimní údržbě pozemních komunikací, uzavřené v rámci zadávacího řízení „Čištění a zimní údržba komunikací na území statutárního města Teplice“

Husova	340	Pravá strana od Žižkovy k lékárně Luna
Opavská	430	Pravá i levá strana od Lužické ke Slovenské
Celkem	1350	

B.1.3. Rozpis strojního metení chodníků (šíře záběrů 1,3 m)

Den	Trasa 1M	Trasa 2M	Trasa 3M	Trasa 4M	Trasa 5M	Trasa 6M	Trasa 7M
Pondělí	10,770						
Úterý		8,150	7,290				
Středa	10,555			6,080			
Čtvrtek					7,855		
Pátek	10,555					3,491	
1x14 dní (Pátek)							4,262

Celkem týdně meteno: 64,746 km (bez 1x 14 dní)

TRASA 1M Pondělí, Středa, Pátek		Délka m
Alejní	Obě strany od Duchcovské po českou poštu	1230
Duchcovská	Obě strany od Alejní ke kolejím	2230
Mariánský dvůr		80
Vrchlického	Obě strany od Masarykova ke K. Čapka	1000
J. Koziny	Pravá strana od Maršovské k Bohosudovské Levá strana od zastávky MHD k Přítkovské (50m)	230
Edisonova	Obě strany	430
J. z Poděbrad	Levá strana od J.A.Komenského	150
U Červeného kostela	Pravá strana od Masarykova k ul. Hlávková Levá strana od Masarykova po E. Dvořákové střední ostrůvek od Edisonova po Zemská	760 430 200

Příloha smlouvy o komplexním čištění a zimní údržbě pozemních komunikací, uzavřené v rámci zadávacího řízení „Čištění a zimní údržba komunikací na území statutárního města Teplice“

Rooseveltova	Levá strana od vstupu do Zámecké zahrady k Laubeho náměstí	780
Tržní náměstí	Pravá strana od 28. října po Na Hrázi	85
Bílinská	Pravá strana od Lounské k Opavské	540
U Soudu		240
Čs. dobrovolců	Obě strany	430
Masarykova	Obě strany od Vrchlického k U Vlastního krbu včetně chodníků v parčíku a kolem	1100
Lounská	Obě strany od Duchcovské po Litoměřickou	640
Lázeňské náměstí (pouze pondělí)	Chodníčky od závory u Beethovena po Pravědlo včetně kolem amorka	215
Celkem		10555 10770 (včetně pondělí)

TRASA 2M Úterý		DÉLKA m
Unčínská	Obě strany včetně propoje do Obránců Míru	400
Krušnohorská	Celý oblouk	540
Obránců Míru	Levá strana podél paneláků	100
Májová	Pravá strana od Bohosudovské	120
Maršovská	Obě strany ve slepém rameni + pravá strana od J. Koziny k Obránců Míru	460
Malá Masarykova	Levá strana od Seifertovy po Husovu	290
Riegrova	Obě strany od U Pivovaru k viaduktu + levá strana vč. viaduktu k OK Pravá strana od Okružní k ul. U Červeného kostela	830
Nedbalova	Obě strany	480
J. A. Komenského	Obě strany	430
J. Payera	Obě strany + chodník podél hřiště	180
Fibichova		90
Scheinerova	Obě strany	240
Hlávkova	Obě strany	230

Příloha smlouvy o komplexním čištění a zimní údržbě pozemních komunikací, uzavřené v rámci zadávacího řízení „Čištění a zimní údržba komunikací na území statutárního města Teplice“

Modlanská	Pravá strana od Masarykovy ke Štúrově (l.s. až k vjezdu do areálu)	270
Areál Luna včetně parku	Veškeré chodníky v areálu včetně parku	790
Stanová	Obě strany od E. Dvořákové k Zemské	290
Park M. Horákové	všechny cesty	485
Lípová	Obě strany	1060
Spojka Trnovanská u bowlingu – V Závětří	Propojka mezi bowlingem a panelovým domem směr k ulici Doubravická a dále souběžně s Doubravickou k V Závětří	215
V Závětří		250
Doubravická	Pravá strana od křižovatky k točně	400
Celkem		8150

TRASA 3M Úterý		Délka m
Sklářská	Levá strana od Duchcovské k Tolstého	210
Mühligova	Levá strana od Tolstého k Rybniční	170
Rybniční	Levá strana od Mühligovy ke staré Duchcovské	260
Zrenjaninská	Obě strany	680
Jaselská	Obě strany	610
U Nemocnice	Obě strany	480
Liberecká	Obě strany	460
Litoměřická	Pravá strana od Lounské k U Nemocnice	330
Novoveská	Celá	960
Mostecká	Obě strany	570
Londýnská	Obě strany od Duchcovské po Ruskou levá strana od Ruské po Americkou	150
Buzulucká	Pravá strana od Jaselské po Bratislavskou	140
Trnovanská + „malá“ Trnovanská	Všechny chodníčky podél paneláků včetně propoje ke komunikaci	1500
Kpt. Jaroše	viz Mapa č. 1	200
Fügnerova	Obě strany	180

Příloha smlouvy o komplexním čištění a zimní údržbě pozemních komunikací, uzavřené v rámci zadávacího řízení „Čištění a zimní údržba komunikací na území statutárního města Teplice“

U Vlastního krbu	Levá strana od Palackého + pravá strana posledních 10m před křižovatkou s Masarykova	270
14. Října	Obě strany k Metelkovu nám. + dopravní ostrůvek v přechodu	120
Celkem		7290

TRASA 4M STŘEDA		Délka m
U Stadionu	Pravá strana od Libušiny ke sportovní hale	400
Křížíkova	Od Jateční k viaduktu	110
Novosedlická	Obě strany	510
Svahová	Levá strana od Novosedlické k Dubské, levá strana od Dubské	420
Dr. Vrbenského	Od Rooseveltovy po ul. Na Letné	680
U Stadionu	pravá strana od Libušiny po sportovní halu	315
Vrázova	Obě strany od Duchcovské po Svojsíkovu	180
Svojsíková	Obě strany od Libušiny po U Soudu	1250
Chodníčky mezi Buzulucká – Zrenjaninská	Viz Mapa č. 1	725
Chodníčky mezi Duchcovská – Zrenjaninská	Viz Mapa č. 1	1130
Pod Doubravkou	levá strana od K. J. Erbena po Vančurovu pravá strana od U Hadích lázní po Novákovu	360
Celkem		6080

Příloha smlouvy o komplexním čištění a zimní údržbě pozemních komunikací, uzavřené v rámci zadávacího řízení „Čištění a zimní údržba komunikací na území statutárního města Teplice“

TRASA 5M ČTVRTEK		Délka m
Heydukova	Pravá strana od J. Hory + levá strana od Macharovy k Doubravské	370
Raisova	Obě strany	440
J. Šafaříka	Levá strana od Pod Doubravkou	300
K. J. Erbena	Obě strany	600
Winterova	Obě strany	210
J. Hory	Pravá strana od Raisovy k Vančurově a pravá strana od Vančurovy do slepého ramene	500
Novákova	Obě strany od Kříčkovy	180
J. Suka	Obě strany	580
J. V. Sládka	Obě strany	650
K. Čapka	Obě strany	1185
Mrštíkova	Obě strany	270
Potěminova	Pravá strana od Kollárova po Vrchlického	140
Vančurova	Obě strany od J. Hory k B. Němcové včetně propojky do B. Němcové	420
Bohosudovská	Pravá strana od J. Koziny po Mírovou levá strana od J. Koziny po vstup do školy	250
Javorová	Levá strana od Novoveské po Topolovou	630
Habrová	Levá strana od Javorové po Topolovou	650
Plynářenská	Obě strany od Pražské k Prosetické + chodník podél školy	430
Prosetická	Levá strana od Pod Školou k zastávce	50
Celkem		7855

TRASA 6M PÁTEK		Délka m
Modlanská	Pravá strana od Masarykovy ke Štúrově (levá strana až k vjezdu do areálu)	270
Areál Luna včetně parku	Veškeré chodníky v areálu včetně parku	790
Okružní	Pravá strana od Masarykovy k OK	230
Stanová	Obě strany od E. Dvořákové k Zemské	290
Park M. Horákové	Všechny cesty	485

Příloha smlouvy o komplexním čištění a zimní údržbě pozemních komunikací, uzavřené v rámci zadávacího řízení „Čištění a zimní údržba komunikací na území statutárního města Teplice“

Lípová	Obě strany	1060
Čelakovského	Obě strany	230
Jungmannova	Pravá strana od Lípové	50
U Kamenných lázní	Komunikace + chodník před budovou Kamenných lázní	86
Celkem		3491

TRASA 7M 1X14 DNÍ PÁTEK		Délka m
Americká	Obě strany	620
Moskevské náměstí	Obě strany	210
Ruská	Obě strany	380
Slovenská	Pravá strana od Bělehradské k Opavské + chodník před paneláky	612
Jugoslávská	Obě strany od Opavské k Novoveské	860
Bělehradská	Obě strany	340
Husova	Pravá strana od Kauflandu k Žižkově	380
Propojka mezi ul. Husova a Seifertova	Pravá strana podél paneláků	280
Seifertova	Pravá strana od Masarykovy ke Kauflandu	230
Propojka Trnovanská – Koperníková		350
Celkem		4262

Příloha smlouvy o komplexním čištění a zimní údržbě pozemních komunikací, uzavřené v rámci zadávacího řízení „Čištění a zimní údržba komunikací na území statutárního města Teplice“

B.2. Ruční čištění chodníků

B.2.1. Přehled ručního čištění chodníků – týden

	Trasa A Délka (m)	Trasa B1 Délka (m)	Trasa B2 Délka (m)	Trasa C Délka (m)	Trasa D Délka (m)	Trasa E Délka (m)	Trasa F Délka (m)	Trasa G Délka (m)	Trasa A+ Délka (m)	Zastávky Školky	Trasa A++ Délka (m)
Pondělí	1680	9738	7062								
Úterý	1680			6036	2206						
Středa	1680	9738				7023					
Čtvrtek	1680		7062				4863				
Pátek	1680	9738		6036						565	
Sobota									2210 od 1.5. do 31.10. 5330		
Neděle											2210 od 1.6. do 31.10. 5330
1 x 14 dní (Středa)								0			

Ruční čištění za týden: 83 192 m
 Od 1.5.: 88 522 m
 Od 1.6.: 93 852 m

Trasa A – PONDĚLÍ - PÁTEK

Ulice		Délka (m)	Úklid od-do
Masarykova	pravá strana od Jankovcovy po Modlanskou levá strana od Mc Donald po Příkladkovskou	1680	7.00-13.00
Celkem – Po – Pá		1680	

Trasa B1 – PONDĚLÍ, STŘEDA, PÁTEK

Ulice		Délka (m)	Úklid od-do
Propojka Masarykova-Palackého	Včetně vysbírání žlabu u plotu	123	10.00-13.00
Kollárova	Obě strany chodníku vč. plochy u Báňských staveb	700	10.00-13.00
Zámecké náměstí	Pravá strana od FÚ k ul. U Zámku Levá strana od Zámeckého nám. po vchod do Zámecké zahrady Chodník před vchodem do muzea Chodník od Lázeňské uličky po ulici Dlouhá Celý prostor náměstí včetně prostoru před kostelem + obvod morového sloupu	1000	10.00-13.00
U Zámku	Přístupový chodník k bývalé obřadní síni + plocha pod schodištěm včetně Pravá strana od Zámeckého náměstí po Alejní	340	10.00-13.00
Viadukt Lounská – Alejní	včetně zvýšeného žlabu u opěrné zdi mostu v Alejní	100	10.00-13.00
U Bílinské brány	Chodník včetně vozovky	180	10.00-13.00
Štúrova	Obě strany od Skupovy po Modlanskou včetně vozovky 0,5 m	1600	7.00-13.00
Doubravská	Obě strany od Masarykova po Fr. Šrámka včetně vozovky 0,5 m	850	7.00-10.00
Tháмова	Obě strany od Masarykova po Skupova včetně vozovky 0,5 m	380	7.00-10.00
Čs. Legií	Obě strany od Masarykova po Skupova včetně vozovky 0,5 m	435	7.00-10.00
Skupova	Pravá strana od Palackého k Tháмова, levá strana od Doubravská k Tháмова, levá strana od Čs. Legií po Havlíčkova	480	10.00-13.00
Havlíčkova	Obě strany od Masarykova po Skupova včetně vozovky 0,5 m	430	10.00-13.00
Šanovský park	Veškeré parkové cesty vydlážděné zámkovou dlažbou + chodník skrze dětské hřiště Vrchlického+ plocha jeviště Mušle vč. prostoru mezi lavičkami (Po, St, Pá)	3120	7.00-10.00
Celkem		9738	

Trasa B2 – PONDĚLÍ, ČTVRTEK

Ulice		Délka (m)	Úklid od-do
Park u Červeného kostela	Chodníky ze zámkové dlažby okolo a cesty za kostelem až po J. z Poděbrad	515	10.00-13.00
Areál Perla – mezi ulicemi Jaselská/Duchcovská/Bratislavská	Vnitřní zpevněné plochy včetně všech přístupů do areálu Komunikace od Bratislavské k poště včetně prostoru před věžákem	720	10.00-13.00
Smetanova	Obě strany od Denisovy po Duchcovskou včetně chodník u desetipatráku	274	7.00-13.00
Denisova	Obě strany od Libušiny po Rooseveltovo náměstí	490	10.00-13.00
Rooseveltovo náměstí	Chodník po levé straně od Denisovy ulice směrem do Staré Duchcovské naproti Nexu přes vozovku + chodník podél Pramene k Duchcovské	135	10.00-13.00
J. Wolкера	Obě strany od Jankovcovy k Vrchlickému	678	10.00-13.00
Baarova	Obě strany od Masarykovy ke K. Čapka	570	10.00-13.00
Zeyerovo nám.	Obě strany od K. Čapka k J. V. Sládka	260	7.00-10.00
Palackého	Pravá strana od Doubravské ke Skupově	80	10.00-13.00
Viadukt centrální parkoviště		200	10.00-13.00
Alejní	Strouha za věžáky + chodník podél parkoviště	290	
Divadelní park + Zahradní dům	Mlata zametat jen u Zahradního domu, Divadelní park použít pouze hrábě neodstranění nedopalků + vysbírání odpadků ručně	500	10.00-13.00
Park za divadlem a domem kultury	Všechny cesty v parku	2350	7.00-10.00
Celkem		7062	

Trasa C – ÚTERÝ, PÁTEK

Ulice		Délka (m)	Úklid od-do
Trnovanská mezi zastávkou MHD a ul. Kosmonautů	Pravá strana od Kosmonautů po konec zastávky MHD	140	10.00-13.00
Areál Hvězda (Tesco) – ulice A. Sochora	Plocha před obchodním domem (podle mapy), včetně vysbírání kačírku pod ochozem a zapojovacího chodníku	160	10.00-13.00

J. Koziny	Obě strany od Zemské k K. Aksamita, levá strana od K. Aksamita k Proboštovské, levá strana od Přítkovské k Maršovské (vč. plochy před Lunou)	400	7.00-10.00
Zemská	Levá strana od E. Dvořákové po přejezd, pravá strana od J. Koziny po přejezd včetně točny	600	
Českobratrská	Obě strany od Masarykovy po Hálkovu včetně prostoru nad schody Českobratrská x Kollárova, obě strany od Hálkovy po Šanovský park	1336	10.00-13.00
V. Hálka	Obě strany od Vrchlického po Českobratrskou, levá strana od Českobratrské po Lípovou	260	10.00-13.00
Chelčického	Obě strany včetně chodníku ve slepém rameni	300	7.00-10.00
Revoluční	Obě strany od Tržního náměstí po Rokycanovu, včetně výklenku u schodiště do ulice Na Hrázi	375	7.00-10.00
Jankovcova	Levá strana od Masarykovy k J. Hory + úzký chodník vpravo podél zdi před Palackého + pravá strana od J. V. Sládka k A. Jiráska	680	10.00-13.00
Laubeho náměstí	Chodníky uvnitř náměstí a po obvodu	225	7.00-10.00
Lípová	Obě strany od U Císařských lázní po Šanovský park	1060	10.00-13.00
Na Hrázi	Pravá strana od Dubské po 28. října, levá strana od Spojenecké podél parkoviště až po přechod pro chodce	585	10.00-13.00
Hrázní	Pravá strana od Nádražního náměstí po ul. Jankovcova Levá strana od Jankovcovy k OC Trnovany (Mc Donald)	575	10.00-13.00
Bohosudovská	Pravá strana od Husovy po 5.května	100	10.00-13.00
Riegrova	pravá strana od Stanové k benzinové pumpě	150	
Celní	obě strany	150	
Celkem		6036	

TRASA D – ÚTERÝ

Ulice		Délka (m)	Úklid od-do
Chodníky okolo Božího prstu		395	10.00-13.00
A. Jiráska	Pravá strana od Jankovcovy k plavecké hale	86	10.00-13.00
Proboštovská	Obě strany od J. Koziny po Táborskou, levá strana od Táborské po točnu MHD na Přítkovské	405	10.00-13.00
Maršovská	Pravá strana od Obránců Míru po J. Koziny	60	7.00-10.00
Alejní chodníček	Od schodiště 1. věžáku u parkoviště k hlavnímu chodníku	40	10.00-13.00
Parčík Dubská	Viz Mapa č. 1	150	10.00-13.00
Dubská	Obě strany od Myslbekovy k auto Louda + slepé rameno	550	7.00-10.00
Myslbekova	Pravá strana od Spojenecké k Dubské	120	7.00-10.00
Brožíkova	Obě strany od Spojenecké k Dubské	290	7.00-10.00
U Hřiště	Pravá strana od Dubské k Albertu	70	7.00-10.00
Poštovní – chodník s vyhlídkou u obchodní akademie		40	
Celkem		2206	

Trasa E - STŘEDA

Ulice		Délka (m)	Úklid od-do
Bratislavská	Obě strany od Duchcovské po Buzuluckou a oboustranně od Buzulucké po viadukt	690	10.00-13.00
Na Stínadlech	Chodník od Svojsíkovy po ZŠ, pravá strana od ZŠ po sportovní halu	245	7.00-10.00
Na Spravedlnosti	Obě strany, plocha nad schodištěm + zametení žluté čáry	170	7.00-10.00
Maxe Švabinského	Obě strany	360	7.00-10.00
Letecká	pravá strana od Duchcovské ke schodišti	63	7.00-10.00
Cajthamlova	Obě strany	160	7.00-10.00
Svojsíková	Obě strany od Na Spravedlnosti po Libušinu	1290	7.00-10.00

Příloha smlouvy o komplexním čištění a zimní údržbě pozemních komunikací, uzavřené v rámci zadávacího řízení „Čištění a zimní údržba komunikací na území statutárního města Teplice“

Propojka Stará Duchcovská – Rybniční		100	7.00-10.00
Libušina	Obě strany od Duchcovské po garáže	420	7.00-10.00
Malá Duchcovská	Chodník za desetipatrákem včetně 0,5 m v komunikaci	210	10.00-13.00
Buzulucká	propojovací chodníček od zastávky Duchcovská do Buzulucké + pravá strana od odbočky k Řetenickému lesu po Jaselskou + pravá strana chodníčky mezi ZŠ a odbočkou k Řetenickému lesu	480	10.00-13.00
Sklářská	Pravá strana od Duchcovské po Mühligovu	210	7.00-10.00
Lužánky	Spojka Duchcovská – zastávka na E55	95	7.00-10.00
Nákladní	Pravá strana od Spojenecké k U Pivovaru	720	10.00-13.00
Potěminova	Obě strany od Vrchlického po Třebízského	760	10.00-13.00
J. K. Tyla	Obě strany od Potěminovy po K. Čapka	535	10.00-13.00
Novákova	Levá strana od Botanické zahrady k ul. Kříčkova	280	7.00-10.00
Spojenecká	Obě strany od ul. Na Hrázi po Nákladní	470	10.00-13.00
U Hadích lázní	Obě strany od Pražské k ul. U Nových lázní včetně chodníků v propojce U Hadích lázní – Mlýnská	1000	7.00-10.00
U Kamenných lázní	Chodníček kolem studánky	55	
Celkem		7023	
Chodníky u MŠ			
Metelkovo náměstí	Chodníky po celém obvodu ZŠ Metelkovo nám.	345	10.00-13.00
Zelená 2869	Chodník od jídelny gymnázia k Papírové	100	10.00-13.00
Moskevské náměstí kolem MŠ	Plocha ke vstupu do MŠ + boční chodník podél oplocení (ul. Londýnská)	120	10.00-13.00
Celkem		565	

Trasa F - ČTVRTEK

Ulice		Délka (m)	Úklid od-do
Palackého	Levá strana od Skupovy po Klicperovu	340	10.00-13.00
Park Metelkovo náměstí	Po obvodu a vnitřní cesty	240	10.00-13.00
E. Krásnohorské	Pravá strana od Heydukova po Palackého	295	10.00-13.00
Klicperova	Pravá strana od 14. října	160	10.00-13.00
Masarykova	Pravá strana od Gagarinova po Potoční	335	10.00-13.00
In line dráha	Skate park Anger	300	10.00-13.00
Zámecká zahrada	3x altán (Apollonův chrámek, Labutí domek včetně přístupového chodníku, altán u zahradního domu) + 3x záliv s lavičkami (2x velký rybník 1x malý rybník)	195	10.00-13.00
Opavská	Pravá strana od Novoveské po Bílinskou, levá strana od Slovenské po Bílinskou	900	7.00-10.00
Lázeňská ulička	Od podchodu Beethovenem po Zámecké náměstí, včetně uličky na Zámecké náměstí	348	7.00-10.00
Lázeňské náměstí	Od láz. domu Beethoven po Ptačí schody úklid celého náměstí	450	7.00-10.00
Stará Mlýnská	Obě strany	560	7.00-10.00
Písečná	Chodník + propojky do „malé“ Pražské	324	
„Malá“ Pražská	Pravá strana od Plynárenské, levá strana k Pražské	430	
Brandlova	Levá strana od K. Aksamita po Generála Svobody	170	7.00-10.00
K. Aksamita	Obě strany od J. Koziny po Havířská	140	7.00-10.00
Celkem		4863	

Trasa A+ – SOBOTA

Ulice		Délka (m)	Úklid od-do
Plocha před obřadní síní	Úklid nejpozději do 8,00 hod, dle rozpisu svatebních termínů	190	
Masarykova	pravá strana od Jankovcovy po Modlanskou	1680	7.00-13.00

Příloha smlouvy o komplexním čištění a zimní údržbě pozemních komunikací, uzavřené v rámci zadávacího řízení „Čištění a zimní údržba komunikací na území statutárního města Teplice“

	levá strana od Mc Donald po Přítkovskou		
Doubravská	Od Masarykovy ke Skupově	340	7.00-13.00
Celkem		2210	
Šanovský park	Od 1.5.	3120	
Celkem		5330	

Trasa A++ – NEDĚLE

Ulice		Délka (m)	Úklid od-do
Masarykova	pravá strana od Jankovcovy po Modlanskou levá strana od Mc Donald po Přítkovskou	1680	7.00-13.00
Doubravská	Od Masarykovy ke Skupově	340	7.00-13.00
Celkem		2210	
Šanovský park	Od 1.6.	3120	
Celkem		5330	

B.2.2. Přehled ručního čištění – 3 trasy

	Trasa 1 Délka (m)	Trasa 2 Délka (m)	Trasa 3 Délka (m)
Pondělí	3150	3230	3420
Úterý	3150	3230	3420
Středa	3150	3230	3420
Čtvrtek	3150	3230	3420
Pátek	3150	3230	3420
Sobota	3150	3230	3420
Neděle	3150	3230	3420

Ruční čištění za týden celkem: 68 600 m/210 hod

Trasa 1 – PONDĚLÍ – NEDĚLE (úklid na předepsané trase v čase 6-18 hod, minimálně 3x denně)

Ulice		Délka (m)
Dubská	obě strany od Kapelní k nám. Svobody	
U Radnice	obě strany a 2x schodiště	
Krupská		
U Divadla	obě strany	
Mírové nám. + vnitroblok		
kolonáda na Mírovém nám.	od Krušnohorského divadla po OK	
nám. Svobody	celá plocha	
chodník z nám. Svobody do Alejní		
Dlouhá	obě strany od Zámeckého nám. po OK	
Celkem		3150

Trasa 2 – PONDĚLÍ – NEDĚLE (úklid na předepsané trase v čase 6-18 hod, minimálně 3x denně)

Ulice		Délka (m)
28. října	obě strany od U Nádraží po Školní	
Školní	obě strany	
Rokycanova	obě strany	
Dubská	levá strana od Školní po Kapelní	
Kapelní	obě strany	
Benešovo nám.	celá plocha včetně zastávek MHD a podloubí	
U Krupské brány		
Masarykova	obě strany od Školní po Krupskou	
U Císařských lázní	obě strany	
Celkem		3230

Trasa 3 – PONDĚLÍ – NEDĚLE (úklid na předepsané trase v čase 6-18 hod, minimálně 3x denně)

Ulice		Délka (m)
28. října	obě strany od U Nádraží po Na Hrázi	
Nádražní nám.	včetně zastávek MHD	
Hrázní	levá strana od Nádražního nám. po Jankovcovu	
Jankovcova	pravá strana od Hrázní po Masarykovu	
Masarykova	obě strany od Jankovcovy po Školní	
Vrchlického	obě strany od Masarykovy po Nádražní nám.	
Husitská	obě strany	
U Nádraží	obě strany	
Celkem		3420

B.2.3. Úklid pomocí vysávacího zařízení

Pondělí	M2
Mírové náměstí, kolonáda	3000
Park za divadlem a DK – pod lavičkami včetně prostoru 2 rozáříí	700
Lázeňská ulička	696
Pravědlo	294
	4690
Úterý	M2
Benešovo náměstí	2000
U Krupské brány	300
Krupská ulice	2200
Náměstí Svobody	3500
	8000
Středa	M2
Mírové náměstí, kolonáda	3000

Příloha smlouvy o komplexním čištění a zimní údržbě pozemních komunikací, uzavřené v rámci zadávacího řízení „Čištění a zimní údržba komunikací na území statutárního města Teplice“

Park za divadlem a DK – pod lavičkami včetně prostoru 2 rozáříí	700
U Kamenných lázní pod lavičkami	100
	3800
Čtvrtek	M2
Zámecké náměstí	500
Benešovo náměstí	2000
Náměstí Svobody	3500
	6000
Pátek	M2
Mírové náměstí, kolonáda	3000
Park za divadlem a DK – pod lavičkami včetně prostoru 2 rozáříí	700
U Krupské brány	300
Lázeňská ulička	696
	4696
Týdenní objem práce	27186

B.2.4. Úklid pomocí vysávacího zařízení (čtyřkolka)

Pondělí	M2
Park M. Horákové	478
U Divadla	68
Zastávky MHD	38
Lázeňské náměstí	144
Celkem	728
Úterý	M2
Zámecká zahrada	554
Letná	245
In line dráha	132
Šanovský park	316

Příloha smlouvy o komplexním čištění a zimní údržbě pozemních komunikací, uzavřené v rámci zadávacího řízení „Čištění a zimní údržba komunikací na území statutárního města Teplice“

Celkem	1247
Středa	M2
Lípová	72
Park Seume	70
Havlíčkovy sady	70
U Soudu – 2 lavičky před budovou soudu	10
Celkem	222
Čtvrtek	M2
Park M. Horákové	478
U Divadla	68
Lázeňské náměstí	144
Červený kostel včetně prostorů pod schody na boku kostela	70
Areál „Hvězda“	66
Koperníkova – Trnovanská – propojovací chodník	62
Šanovský park	316
Celkem	1204
Pátek	M2
U Nových lázní	100
Zámecká zahrada	554
„Desetipatrák“	26
Jaselská 2x lavička u chodníku z areálu Perla směr zastávka MHD	10
Celkem	690
Týdenní objem práce	4091

Vysávání bude probíhat: pod a v okolí laviček: (1 ks = 5 m²)

pod a v okolí košů: (1 ks = 2 m²)

B.2.5. Ruční čištění schodišť

TRASA Č. 1–PONDĚLÍ

Husitská – park	4 m2
Kollárova – Českobratrská + přístupový chodník	350 m2
Potěminova (včetně žlabu vedle schodů)	38 m2
U Schodů	44 m2
Palackého – Horská – Pestalozziho	211 m2
E. Krásnohorské – Lesní	70 m2
Českobratrská – Chelčického	45 m2
Lípová – od Lipáku směrem k obchodní akademii	90 m2
Podchod Dubská – Na Hrázi	116 m2
Celkem	968 m2

TRASA Č. 2–ÚTERÝ

V Závětří – dvě schodiště k panelovým domům	28 m2
V Závětří – Trnovanská	30 m2
Fr. Šrámka – MHD – U Školy	13 m2
Fr. Šrámka – Holečkova, s rampou	21 m2
Vančurova – Fr. Šrámka – zadní s rampou	4 m2
Fr. Šrámka – veškerá schodiště z ul. Fr. Šrámka a Raisova k panelovým domům č. 2575 – 2586 (celkem 5x)	188 m2
Foersterova – Pod Doubravkou včetně chodníku	70 m2
J. Hory – Vančurova	104 m2
J. Hory – u č. p. 2554 + přístupové chodníčky	50 m2
B. Němcové – Pod Doubravkou	17 m2
Alejní – schodiště z parkoviště k 1 věžáku	35 m2
Celkem	560 m2

TRASA Č. 3 – STŘEDA

Krušnohorská do Unčínské (pod bunkrem)	14 m ²
Krušnohorská – Unčínská	104 m ²
Krušnohorská – Unčínská	70 m ²
Mírová – Zahrádky vč. Přístupového chodníčku	90 m ²
Areál Luna – pod poštou	10 m ²
J. Koziny od domu 1512 směr k Luně	62 m ²
Revoluční – Na Hrázi, průchod	70 m ²
Spojenecká – Na Hrázi	14 m ²
Podchod Dubská – Na Hrázi	116 m ²
Jateční – stadion	120m ²
Verdunská u školy	88 m ²
Celkem	758 m²

TRASA Č. 4 – ČTVRTEK

Mírové náměstí – schody ke kašně za DK	18 m ²
Lázeňské náměstí	13 m ²
Zelená (za domy)	40 m ²
U Zámku – bývalá obřadní síň, včetně chodníku	35 m ²
Daliborova stezka	54 m ²
Na Spravedlnosti	56 m ²
Letecká, včetně spojky a chodníku	75 m ²
Sportovní hala	90 m ²
Duchcovská – Perla	35 m ²
Buzulucká 6x	200 m ²
V Břízkách	60 m ²
Lávka k nádraží Řetenice – Glaverbel	400 m ²
E. Krásnohorské – Lesní	70 m ²
Celkem	1084 m²

TRASA Č. 5 – PÁTEK

Plynárenská – schodiště směrem od školy k Penny	16 m ²
Pod Tratí – Rohová	20 m ²
Žalanská – Souběžná	20 m ²
Žalanská – Průřezná	15 m ²
U Císařských lázní – park Seume	49 m ²
U Císařských lázní – park za divadlem	10 m ²
Laubeho náměstí – Letná	284 m ²
Rooseveltova – schody k restauraci U Koziček	18 m ²
Rooseveltova – schodiště od koziček k Dr. Vrbenského + plocha dlažby nad schody	65 m ²
Poštovní – do parku Seume	18 m ²
Celkem	515 m²

Celková plocha udržovaných schodišť týdně: 3885 m²

B.2.6. Čištění zastávek MHD + přístřešky – 1x týdně

Ulice	Délka (km)
Anger	0,04
Areál Labe (směr Benešovo nám.)	0,02
Fráni Šrámka (směr Benešovo nám.)	0,02
Hudcov (směr Benešovo náměstí)	0,02
Hudcov, Panorama (směr Hudcov)	0,02
Hudcov, Výšina (směr Benešovo náměstí)	0,02
Luna (směr Anger)	0,02
Luna (směr Benešovo náměstí)	0,02
Májová	0,02
Mariánský dvůr (směr Benešovo náměstí)	0,02

Příloha smlouvy o komplexním čištění a zimní údržbě pozemních komunikací, uzavřené v rámci zadávacího řízení „Čištění a zimní údržba komunikací na území statutárního města Teplice“

Masarykova (směr Benešovo náměstí)	0,02
Masarykova (směr Trnovany, Plavecká hala)	0,02
Mánesovo náměstí (směr Benešovo náměstí)	0,04
Mánesovo náměstí (směr Dubská)	0,04
Nová Ves	0,04
Novosedlická (směr Benešovo náměstí)	0,02
Panorama	0,04
Prosetice	0,02
Prosetice, sídliště (směr Benešovo náměstí)	0,04
Prosetice, škola (směr Benešovo náměstí)	0,02
Prosetice, škola (směr Prosetice)	0,02
Řetenice, Perla (směr Benešovo náměstí)	0,02
Řetenice, sídliště (směr Benešovo náměstí)	0,04
Řetenice, sídliště (směr Hudcov, Duchcov, Újezdeček)	0,04
Řetenice, Sklářská (směr Benešovo náměstí)	0,04
Řetenice, Tolstého	0,02
Sobědruhy, náměstí (směr Benešovo náměstí)	0,02
Sobědruhy, náměstí (směr Olympia, Krupka)	0,02
Šanov I lázně	0,02
Šanov II, škola (směr Benešovo nám.)	0,02
Topolová (směr Benešovo nám.)	0,02
Trnovany, čerp. st. (směr Benešovo nám.)	0,02
Trnovany, Modlanská (směr Benešovo nám.)	0,02
Trnovany, Bohosudovská (směr Sobědruhy)	0,02
Trnovany, Bohosudovská (směr Benešovo nám.)	0,02
Trnovany, Pluto (směr Benešovo náměstí, Somet)	0,04

Příloha smlouvy o komplexním čištění a zimní údržbě pozemních komunikací, uzavřené v rámci zadávacího řízení „Čištění a zimní údržba komunikací na území statutárního města Teplice“

Trnovany, Pluto (směr Anger, Sobědruhy)	0,04
Trnovany, Somet	0,04
Třešňovka	0,02
Zemská	0,04
Celkem	0,82

B.2.7. Čištění zastávek MHD + přístřešků – 5x týdně

Ulice	Délka (km)
Alejní (směr Benešovo nám.)	0,04
Alejní (směr Řetenice)	0,04
Zámecká zahrada (směr Benešovo nám.)	0,04
Zámecká zahrada (směr Řetenice)	0,04
Nemocnice (směr Benešovo nám.)	0,04
Nemocnice (směr Řetenice)	0,04
Trnovany, Policie ČR (směr Benešovo náměstí)	0,04
Trnovany, Policie ČR (směr Anger, Šanov II)	0,04
Celkem	0,32

B.3. **Tlakové a chemické mytí chodníků**

U Radnice – chodníky + asfaltová vozovka

2x schodiště U Radnice

28. října

Benešovo nám.

U Krupské brány

Masarykova (Školní – Kollárova)

podchod Dubská – Na Hrázi

průchody Spojenecká – Na Hrázi, Revoluční – Na Hrázi
 průchody 3x OC Delta
 OC Fontána – pod zastřešením z Krupské ulice + z nám. Svobody
 zastávky MHD pod zastřešením dle seznamu
 Alejní – obě strany od viaduktu u křižovatky U Soudu k hlavní poště
 Dubská – od U Radnice po Rokycanovu
 Školní vč. trojúhelníku
 U Císařských lázní – strana u divadla
 U Divadla – obě strany
 Mírové nám.
 kolonáda u Domu kultury
 Mírové náměstí
 náměstí Svobody
 Dlouhá
 Duchcovská (Lounská – Libušina)
 U Nádraží
 Nádražní nám.
 Masarykova (U Vlastního Krbu – Modlanská)

B.4. Blokové čištění

Trasa 1,1 Ulice	Délka (m)	Den	Datum	Ran/odp	značky	celkem
Alejní	830				0	
Park. u věžáku Alejní č.p. 2758	150				2	
U Zámku	185				3	
Zámecké náměstí	81				1	
Papírová (vč. park. míst podél Galerie)	215				1	
Dlouhá (vyčistit pouze vpusti)					2	
U Radnice	87				2	
Kapelní	140				1	
Parkoviště Dubská (nad poštou)	180				4	38

Příloha smlouvy o komplexním čištění a zimní údržbě pozemních komunikací, uzavřené v rámci zadávacího řízení „Čištění a zimní údržba komunikací na území statutárního města Teplice“

Parkoviště Alejní (centrální)	2400				2	
Dubská (Rokycanova – Na Hrázi)	140				1	
U Císařských lázní	300				3	
Laubeho náměstí	205				2	
U Divadla	90				1	
Mírové náměstí	170				2	
Zelená	250				4	
U Keramiky	100				1	
Tyršova	152				2	
Parkoviště u ZŠ Na Stínadlech	415				2	
Spojenecká	100				2	
Tržní náměstí	705				2+2+2	
Revoluční	180				3	
28. října	396				8	
Na Hrázi	460				2	
Parkoviště Na Hrázi	325				2	
U Nádraží	782				1	
Husitská	179				1	38
Park. Nádražní náměstí 2x	585				4	
Rokycanova	52				1	
Benešovo náměstí	309				5	
Školní	100				5	
Masarykova (Školní – Kollárova)	250				2	
Březová + dolní parkoviště	1010+610				7	
Habrová	661				2	14
Javorová	643				5	
Topolová	600				6	
Novoveská (Buková – Topolová)	280				5	13
Buková	175				2	
Parkoviště Novoveská	260				2	
Novoveská (Topolová – Opavská)	650				1	3
Osiková	142					
Jasanová	280				2+2	2+2
Černá cesta	107					
Nová cesta	208					
Moravská	485					

Příloha smlouvy o komplexním čištění a zimní údržbě pozemních komunikací, uzavřené v rámci zadávacího řízení „Čištění a zimní údržba komunikací na území statutárního města Teplice“

Slezská (Slovenská – Moravská)	135					
Slovenská (Opavská – Moravská)	400				2+2	2+2
U Garází	118					

Trasa 1,2 Ulice	Délka (m)	Den	Datum	Ran/odp	značky	celkem
Opavská (Novoveská – Slovenská)	350				6	
Jugoslávská od Pařížské po Novoveskou	670				9	17
Pižeňská	70				2	
Slovenská (Opavská – Novoveská)	405				5	
Slezská (Slovenská – Bílinská)	135				4	9
Lužická	224				1	
Opavská (Slovenská – Bílinská)	315				5	12
Bělehradská	180				6	
Kyjevská	190					
Verdunská	221					
Ostravská	92				2+3	2+3
Bulharská	239					
Dukelská stezka	123					
Pařížská	272				4	4
Francouzská	470					
Varšavská	101				3+2	3+2
Polská	230					
Rumunská	142				3	
Novoveská (Opavská – Bílinská)	450				1	
Parkoviště Rozhled	230				4	14
Lidická	80				2	
Litoměřická	521				4	
Náměstí Osvození	160					
Hudcovská (škola – Lahošťská)	480					
Rokle	200				4+4	4+4
Cihelní	183					
Lahošťská	345					
V Domkách	330					
Smetanova	600				7	

Příloha smlouvy o komplexním čištění a zimní údržbě pozemních komunikací, uzavřené v rámci zadávacího řízení „Čištění a zimní údržba komunikací na území statutárního města Teplice“

Denisova	332				8	19
Rooseveltovo náměstí	145				4	
Duchcovská (koleje-Buzulucká)	268				3	
V Břízkách (obě části)	405				1+1+2	1+1+2
Stará Duchcovská	434				4	
Rybniční	121				2	
Luční	331				3	11
Mühligova	163				1	
Kořenského stezka	143				1	
Kašparova	275					
Svojsíkova (Vrázova – U Soudu)	406				4+2+1	4+2+1
Maxe Švabinského	197					
Na Stínadlech	150				0	

Trasa 1,3 Ulice	Délka (m)	Den	Datum	Ran/odp	značky	celkem
Anglická	380				1	
Buzulucká	730				6	
K Vápence	73				0	12
Sokolovská cesta	320				2	
Zrenjaninská	340				3	
Ukrajinská	235					
Bratislavská + parkoviště	400+350				1+1+4	1+1+4
Jaselská	300				2	
U Nemocnice	280				6	8
Propojka Svojsíkova – U Stadionu	140				1	
Svojsíkova (Vrázova – Libušina)	350				5	
Vrázova	84				0	7
Cajthamlova	69				1	
Jateční (Libušina – Texas)	500				0	
Hřbitovní	180				0	
Duchcovská (Buzulucká – Libušina)	550				5	
Na Spravedlnosti	58				3	10
Letecká	71				2	
Daliborova stezka	80				2	
U Soudu	242				4	

Příloha smlouvy o komplexním čištění a zimní údržbě pozemních komunikací, uzavřené v rámci zadávacího řízení „Čištění a zimní údržba komunikací na území statutárního města Teplice“

Čs. dobrovolců	350				2	10
Parkoviště Lounská pod OK	230				2	
Americká	433				4	
Ruská	210				4	
Mostecká	290				6	18
Londýnská	180				4	
Bílinská	1100				5	
Lounská	365				4	11
Parkoviště Lounská pod mostem	1000				2	
Duchcovská (Libušina – Lounská)	780				9	
Liberecká	250				8	18
Moskevské náměstí	115				1	
Libušina	200				4	
Jateční (Libušina – Dubská)	640				0	
Křížíkova	528				6	10
Hřbitovní (koleje – OK)	845				0	
Čelakovského	138				1	
Jungmannova	187				2	
Chelčického	332				2	10
V. Hálek (Lípová – Českobratrská)	199				1	
Lípová	680				4	
Českobratrská	735				5	
Poštovní	342				5	11
U Kamenných lázní	266				1	

Trasa 1,4 Ulice	Délka (m)	Den	Datum	Ran/odp	značky	celkem
Doubravická parkoviště u Tygra	450				2	
Doubravická parkoviště u louky 2x	1800 + 900				4	6
Doubravická	523				8	8
Kosmonautů	282				1+1	1+1
V Závětří	312				1+1	1+1
Trnovanská 3x parkoviště	3800				8	8
U Dvorců	300				2	
Parkoviště u Panoramy	427				2	4
Holečkova	67				2	

Příloha smlouvy o komplexním čištění a zimní údržbě pozemních komunikací, uzavřené v rámci zadávacího řízení „Čištění a zimní údržba komunikací na území statutárního města Teplice“

Vančurova	230			4	
B. Němcové	205			2	
Winterova	71			2	14
J. Šafaříka	310			2	
K. J. Erbena	302			2	
Křížkovského	92			2	
Ševčíkova	281			6	
A. Dvořáka	155			1	13
Kmochova cesta	150			0	
Kříčková (A. Dvořáka – Novákova)	150			4	
Fučíkova stezka	180				
Kříčková (Novákova – Fučíkova)	100				
Škroupova	136			2+2	2+2
Foersterova	262				
Josefa Suka	338			6	
Novákova (vč. šikmého stání)	410			4	10
Trnovanská	1350			10	
Parkoviště A. Sochora (COOP)	1400			6	16
Malá Trnovanská	270			2+2	2+2
Parkoviště Kpt. Jaroše (Hvězda)	2500			4+3	4+3
Příjezdová komunikace Boží prst	150			1	
Fr. Šrámka (Trnovanská – Sochora)	900			1	2
J. V. Sládka	310			4	
Potěminova od schodů k A. Jiráskova	159			2	
A. Jiráskova (slepá – Jankovcova)	90			3	
Zeyerovo náměstí	136			2	22
Svatopluka Čecha	191			3	
Pod Doubravkou	790			8	
U Nových lázní	620			3	
U Hadích lázní + slepá u lázní	570+30			6	9
Masarykova (Kollárova-U VI. krbu)	790			11	
Hrázní	219			2	
Nádražní náměstí	465			1	15
Mrštíkova	146			1	
Baarova	285			5	
J. K. Tyla	289			2	

Příloha smlouvy o komplexním čištění a zimní údržbě pozemních komunikací, uzavřené v rámci zadávacího řízení „Čištění a zimní údržba komunikací na území statutárního města Teplice“

J. Wolкера	350				6	14
Celní + 60 m k autobus. nádraží	162				1	

Trasa 1,5 Ulice	Délka (m)	Den	Datum	Ran/odp	značky	celkem
K. Čapka	620				10	
U Schodů	71				1	
Potěminova (Kollárova – Třebíz.)	531				7	20
Třebízského	47				2	
Vrchlického	604				6	
Kollárova	356				4	10
Akátová	242				0	
Svatoplukova	265				2	
Boleslavova stezka	105				2	
Oldřichova stezka	61				0	
Přemyslova stezka	71				2	12
Břetislavova	59				0	
Juditina	343				6	
Otakarova	75				0	
Purkyňova	370				6	
Spytihněvova	135				2	
Prokopa Holého	213				2	12
Heleny Malířové	228				2	
V Lipách	772				0	
Parkoviště u Opela	1600				4	
U Hrádku + slepá odbočka	342				2	10
Dr. Vrbenského	280				1	
Na Červeném vrchu	278				3	
Svatováclavská	111					
Vladislavova	150					
Rudolfova	132				2+2	2+2
Karla IV.	94					
Bořivojova	110					
Na Letné	270					
Žalanská	129					
Teplická	200					

Příloha smlouvy o komplexním čištění a zimní údržbě pozemních komunikací, uzavřené v rámci zadávacího řízení „Čištění a zimní údržba komunikací na území statutárního města Teplice“

Příčná	104					
U Staré školy	200				6+7	6+7
Souběžná	211					
Průřezná	287					
Krátká	45					
U Zámecké zahrady	395				0	
Rooseveltova	550				3	3
Mlýnská	442				0	
Pod školou	224					
Rovná (zadní část)	240					
Rovná (parkoviště Arkadie)	160				3+3	4+4
Kryt potoka	980					
Parkoviště Prosetická u PČR	1250				1+1	
Stará Mlýnská	366				6	
Parkoviště u výměníku	130				2	
Pod Tratí	280				5	19
Dvorská	227				6	

Trasa 1,6 Ulice	Délka (m)	Den	Datum	Ran/odp	značky	celkem
Na Konečné	121				1+1	
Pod Hvězdárnou	213				2+2	3+3
Rohová	37					
Parkoviště Rohová u MP	80				1+1	1+1
Na Spojce	90					
Krajní	114				2	
Okrajová	173				2	
Prosetická	592				9	16
Parkoviště naproti PČR	750				2	
Rovná (přední část)	140				1	
Plynárenská	510				4	
Parkoviště Plynárenská proti ZŠ	750				2	
Malá Pražská	440				5	13
Písečná	262				2	
Bystřanská	2155				3	
Parkoviště Bystřanská u Maxima	360				2	9

Příloha smlouvy o komplexním čištění a zimní údržbě pozemních komunikací, uzavřené v rámci zadávacího řízení „Čištění a zimní údržba komunikací na území statutárního města Teplice“

Pražská	1200				4	
Na Pastvinách	290				0	
Dubská (Benzina – OK)	600				4	6
Svahová	297				2	
M. Majerové	70				2	
Františka Hrubína	207				4	
Máchova	320				3	11
Březinova	303				2	
Raisova	240				0	
K. Světlé	260				3	
P. Bezruč	290				1	8
Klásterského	60				4	
Šmeralova	287					
Vojanova	180					
Horská	382				3+3	3+3
Pestalozziho cesta	140					
Dobrovského	170					
Lesní	182					
Macharova	70				2	
U Horského pramene	90				2	
Heydukova	470				6	17
J. Hory vč. slepého ramene	535				7	
Koperníkova	520				0	
Kpt. Jaroše	210				3	7
Antonína Sochora	560				4	
Štúrova + průjezd z Modlanská	680				7	
Havlíčková	170				4	
Čs. legií	165				4	23
Thámová	395				6	
Skupova zadní část	110				2	

Trasa 1,7 Ulice	Délka (m)	Den	Datum	Ran/odp	značky	celkem
Gagarinova + slepá č.p. 1435	440+80				6	
Mikuláše Alše	310				6	14
Modlanská	610				2	

Příloha smlouvy o komplexním čištění a zimní údržbě pozemních komunikací, uzavřené v rámci zadávacího řízení „Čištění a zimní údržba komunikací na území statutárního města Teplice“

Lomená	198					
Středová	170				1+1	1+1
Průjezdná	325					
Na Zborově	155				2	
Fr. Šrámka (A. Sochora – Heydukova)	250				1	3
Skupova (Tháмова – Palackého)	403				4	
Doubravská	347				4	9
U Vlastního krbu	130				1	
Sovova	68				1	
Klicperova	173				3	
E. Krásnohorské	220				2	15
Palackého	620				9	
Fügnerova	110				4	
Metelkovo náměstí	95				4	11
14. října	150				4	
Obránců Míru	625				4	4
Unčínská + parkoviště	418+450				1+1	1+1
R. Svobodové	155				2	
A. Jiráska (Jankovcova – Palackého)	246				2	12
Jankovcova	645				8	
Maršovská	323				1+1+1	1+1+1
Parkoviště Příkladovská III (OSSZ)	850				4	
Příkladovská (koleje – J. Koziny)	640				3	7
Parkoviště Maršovská 2x proti ZŠ	1200				3	
J. Koziny (Příkladovská – Bohosudov.)	400				6	11
Parkoviště Luna	470				2	
Arbesova	122				0	
Puškinova	122				0	0
Janáčková	120				0	
Olbrachtova	115				0	
Masarykova (park. Husova – Seifer.)	1500				2+3	2+3
Žižkova	230				2	
Nerudova	263				3	
Hašková	212				2	
5. května	250				4	21
S. K. Neumana	266				4	

Příloha smlouvy o komplexním čištění a zimní údržbě pozemních komunikací, uzavřené v rámci zadávacího řízení „Čištění a zimní údržba komunikací na území statutárního města Teplice“

Mírová	496				6	
Husova	160				3	
Parkoviště Ok elektro	700				3	
Parkoviště Husova	400				3	8
Seifertova	170				0	

Trasa 1,8 Ulice	Délka (m)	Den	Datum	Ran/odp	značky	celkem
Táborská	150					
Proboštovská	400					
Brandlova	146				4+2	4+2
Haviřská	195					
K. Aksamita	126				1	3
G. Svobody + slepá za obchodem	240					
Parkoviště Proboštovská	530				2	
Nábřeží	240				1+1	1+1
Úprkova	150				0	
Novosedlická	292				2	
Myslbekova	120				1	
Brožíkova	186				2	14
Dubská (koleje – parkoviště)	250				9	
U Hřiště	130				0	
Spojenecká (Na Hrázi – Nákladní)	300				1	
Nákladní	898				0	
Riegrova (Nákladní – Okružní)	360				0	4
U Pivovaru	259				3	
Střední	200					
Josefská	257				1+1	1+1
Riegrova (Okružní – U Č. kostela)	341				1	1
J. Koziny (Zemská – Přítkovská)	420				2	
J. Koziny (parkoviště)	800				4	6
Stanová	500				0	
Okružní	234				0	
Severní	333					
Východní	400				3+3	3+3
Jižní	80					

Příloha smlouvy o komplexním čištění a zimní údržbě pozemních komunikací, uzavřené v rámci zadávacího řízení „Čištění a zimní údržba komunikací na území statutárního města Teplice“

E. Dvořákové od Stanové po Městské sály	1060				1	
Zemská	655				7	10
Parkoviště Nedbalova	540				2	
Hlávkova	365				6	
Nedbalova	387				7	
Scheinerova + parkoviště	110+450				3	24
Fibichova + parkoviště	120+124				1	
Edisonova	423				7	
Smetanovo náměstí	247				2	
Jiřího z Poděbrad	58				4	
J. Ressler	302				1	16
B. Martinů	69				1	
J. A. Komenského	160				8	
J. Payera	160				1+1	1+1
Parkoviště Antala Staška	2100				2	
Parkoviště malá Přítkovská	300				9	
Antala Staška	417				8	28
U Č. kostela (Masarykova – Zemská)	309				9	

Trasa 1,9 Ulice	Délka (m)	Den	Datum	Ran/odp	značky	celkem
Krušnohorská	635					
Parkoviště Krušnohorská 3X	550				2+2+1	2+2+1
Parkoviště Přítkovská II (nad SČVK)	650				2	
Májová	145				2	4
Park. Bohosudovská I pod tisk.	470				2	
Park. Bohosudovská II proti Ok	360				2	4
Park. Bohosudovská III proti Kauf.	815				2	2
Park. Bohosudovská IV (Přít.-Kauf.)	1900				1+1	1+1
Bohosudovská	1850				4	
Bohosudovská slepé rameno OK	90				1	
Přítkovská (J. Koziny – Masarykova)	560				4	16
Masarykova (U VI. krbu – Gagarin.)	1600				7	

Příloha smlouvy o komplexním čištění a zimní údržbě pozemních komunikací, uzavřené v rámci zadávacího řízení „Čištění a zimní údržba komunikací na území statutárního města Teplice“

Trasa 1,9 Ulice	Délka (m)	Den	Datum	Ran/odp	značky	celkem
U Cerveného kostela (Zemská – Masarykova)	509				2	
Parkoviště Masarykova Delta 2x	900				4	6
Důlní	1555				4	
Pod Kopcem	499				3	
Stará	120				3	12
K Zámečku	220				2	
Polní	350					
Na Rozhraní	600				2+2	2+2
Úzká	100					
Zahrádky	230				4	4
Srbická (náměstí – Zahrádky)	400				0	

B.5. Ekologické ošetřování komunikací proti plevelům

Ulice	plocha (m ²) ZD	délka (m) AB
Park za divadlem včetně chodníku kolonády Rozárie + dlažba pod lavičkami (30 ks) – viz Mapa č. 2	2360 + 60	
Dlouhá	280	2244
Havlíčkovy sady – dlážděná plocha před památníkem	696	386
Laubeho nám.	452	1136
Lázeňská ulička	800	
Lázeňské náměstí – celá dlážděná plocha -Mapa č. 2	1248	150
Lipová	6600	
Mírové nám. + kostičky na kolonádě + zadní trakt za magistrátem	2445	
park JUDr. Milady Horákové	960	
park Mírové nám. + dlažba pod lavičkami (24 ks) - Mapa č. 2	570 + 48	260
park Sady Čs. armády (Šanovský park)	3000	860

park Seume		800
U Císařských lázní	1800	
U Divadla	721	720
U Hadích lázní		929
U Kamenných lázní včetně chodníku v parku	376	440
U Nových lázní	1198	
U Zámku	2242	388
Zámecká zahrada (pouze komunikace s obrubou)		1300
Zámecká zahrada (3x dlážděné zálivy)	54	
Zámecké náměstí (chodníky, komunikace)	2400	
Zeyerovo náměstí		160
Celkem ulice a náměstí	28310 m²	9773 m
Kačírek		
Sady ČSA u mušle	704	
Celkem kačírek	704 m²	
Mlaty		
Zámecká zahrada – cesta s mlatovým povrchem – viz Mapa č. 2		140
Zahradní dům – mlatové povrchy včetně přístupových cest ze Zámecké zahr.	900	
Divadelní park – Rozárium – mlatový povrch – po obvodu		70
Celkem mlaty	900 m²	210 m
Celkem vše	29914 m² (2,9914 ha)	9983 m (9,983 km)

B.6. Chemické ošetřování komunikací proti plevelům

Ulice	plocha (m ²) ZD	délka (m) AB
28. října	1410	
5. května		1652
14. října	528	
A. Dvořáka		240
A. Jiráska		1468
Akátová		484
Alejni od Dubské po Duchcovskou včetně betonové strouhy za věžáky viz Mapa č. 3	2704	460
Americká	2139	
Anglická		850
Ant. Sochora včetně propojky do Středové	960	500
Ant. Staška		210
Arbesova		244
Areál Perla	2000	
B. Martinů		140
B. Němcové včetně propojek do ul. Vančurova		600
B. Němcové – vnitroblok		497
Baarova	1096	
Bělehradská		1535
Benešovo náměstí	1587	
Bílinská	3500	
Bohosudovská od Přítkovské po K Zámečku	1400	6000
Boleslavova stezka		420
Bořivojova		190
Brandlova		324
Bratislavská od okružní křižovatky za viadukt	1048	1100

Příloha smlouvy o komplexním čištění a zimní údržbě pozemních komunikací, uzavřené v rámci zadávacího řízení „Čištění a zimní údržba komunikací na území statutárního města Teplice“

Břetislavova stezka		120
Březinova		1227
Březová	288	1220
Brožíkova	459	
Buková		350
Bulharská		2010
Buzulucká včetně plochy před ZŠ	1800	2400
Bystřanská včetně točny		2558
Cajthamlova	552	
Celní		100
Čelakovského		1104
Černá cesta + cestičky kolem kapličky viz Mapa č. 3	200 + 442	
Českoobratrská od Masarykovy po V. Hálka	1840	
Chelčického	1256	
Čs. Dobrovolců		1310
Čs. Legií	551	
Daliborova stezka		152
Denisova		3120
Dobrovského		980
Dolní cesta		300
Doubravská	1392	
Doubravická		1046
Dr. Vrbenského		236
Dubská od náměstí Svobody po OMV (+ plocha za radnicí)	600	5000
Duchcovská včetně točny V Břízkách	10628	1000
Duchcovská za tratí - chodník dlažba	585	
Duchcovská k Panoramě (betonka + MHD Panorama)	100	360

Příloha smlouvy o komplexním čištění a zimní údržbě pozemních komunikací, uzavřené v rámci zadávacího řízení „Čištění a zimní údržba komunikací na území statutárního města Teplice“

Dukelská stezka		246
Dvorská		454
Důlní (chodník + betonka)		1000
E. Dvořákové		1900
E. Krásnohorské	330	
Edisonova	680	360
Fibichova		480
Foersterova		314
Fr. Hrubína - obě strany chodníků		680
Fr. Šrámka (včetně chodníků u paneláků)	1354	624
Fr. Šrámka – příjezdová komunikace k ZŠ Koperníkova + chodník	200	540
Francouzská		2556
Fučíkova stezka		400
Fügnerova	410	
Gagarinova		3900
Gen. Svobody	920	
H. Malířové		440
Habrová včetně propojek do Javorové		480
Haškova		296
Havířská		1432
Havlíčková	530	
Heydukova		4980
Hlávkova	532	
Holečkova		134
Hornická	72	
Horská		766
Hrázní	1137	

Příloha smlouvy o komplexním čištění a zimní údržbě pozemních komunikací, uzavřené v rámci zadávacího řízení „Čištění a zimní údržba komunikací na území statutárního města Teplice“

Hřbitov - komunikace na hřbitově (zámková dlažba) + prostor kolem kolumbárních okének	4290	
Hřbitovní - až k Budějovickému Budvaru a kruhovému objezdu		3660
Hudcovská viz Mapa č. 3	700	235
Husitská	716	
Husova	610	
Husova včetně parkoviště u Okay a chodník kolem středisek	720	
J. A. Komenského		2194
J. Hory		4920
J. K. Tyla	1080	
J. Koziny	2444	
J. Payera		600
J. Resslera	101	
J. Šafaříka		2510
J. Suka		2500
J. V. Sládka		2512
J. Wolkera	1041	
Janáčkova		240
Jankovcova od Hrázní po Josefa Hory viz Mapa č. 3	2310	974
Josefská		1004
Jasanová	1160	
Jaselská		2148
Jateční		4000
Javorová včetně propojek do Topolové viz Mapa č. 3	1060	1004
Jiřího z Poděbrad		464
Jižní		160
Juditina		2344

Příloha smlouvy o komplexním čištění a zimní údržbě pozemních komunikací, uzavřené v rámci zadávacího řízení „Čištění a zimní údržba komunikací na území statutárního města Teplice“

Jugoslávská		2229
Jungmannova		1400
K. Aksamita		908
K. Čapka	1200	3000
K. J. Erbena	912	
K. Světlé		1856
Kapelní	609	
Kašparova	1036	
Karla IV.		188
Klásterského		480
Klicperova	608	
Kmochova cesta	148	
Kollárova		2800
Koperníkova včetně chodníků k panelákům a podél nich + propojka k MŠ		1200
Kpt. Jaroše včetně chodníků okolo Božího prstu		560
Krajní – levá strana		230
Krátká		40
Křičkova		870
Křížíkova včetně úseku k OK	480	1030
Křížkovského		70
Křížkovského směr Kmochova cesta – levá strana		60
Krupská	2412	2196
Krušnohorská		1750
K Vápence - z Buzulucké		82
Kyjevská		70
Lahoštská viz Mapa č. 3		280
Letecká		116

Příloha smlouvy o komplexním čištění a zimní údržbě pozemních komunikací, uzavřené v rámci zadávacího řízení „Čištění a zimní údržba komunikací na území statutárního města Teplice“

Liberecká		1862
Libušina	1608	
Lidická		800
Litoměřická včetně příjezdu ke garážím pod kolejemi	800	60
Lomená		396
Londýnská včetně propojky do Liberecké	1284	
Lounská	1440	300
Luční		2516
Lužická		1608
M. Alše		100
M. Majerové		560
Maxe Švabinského	666	
Macharova		240
Máchova		2464
Májová		276
Mánesovo nám.		416
Maršovská včetně propojek	400	800
Masarykova od Benešova nám. po Potoční	5956	
Metelkovo nám. včetně parčíku	400	
Mírová		1708
Mlýnská		1502
Modlanská včetně parčíku u KO s ulicí Masarykova	1400	1600
Moravská		970
Moskevské nám.		474
Mostecká		2027
Mrštíkova	300	300
Mühligova	480	

Příloha smlouvy o komplexním čištění a zimní údržbě pozemních komunikací, uzavřené v rámci zadávacího řízení „Čištění a zimní údržba komunikací na území statutárního města Teplice“

Myslbekova	220	
Na Hrázi	1170	
Na Konečné + obvod parkoviště		400
Na Letné od Dr. Vrbenského – chodník	380	
Na Spojce		320
Na Spravedlnosti		360
Na Stínadlech od ul. Svojsíkova po sportovní halu + obvod parkoviště	600	170
Na Stínadlech – dlážděná plocha před sportovní halou a „Zimákem“ včetně schodiště podél sportovní haly – Mapa č. 3	1116	
Na Stínadlech – podél zdi (oplocení) fotbalového hřiště viz Mapa č. 3		298
Nábřežní	468	
Nákladní		7244
Náměstí Svobody	880	
Náměstí Osvobození viz Mapa č. 3	450	156
Nedbalova včetně propojky do Přítkovské	2180	1410
Nerudova		1332
Nová cesta		360
Novákova		1140
Novosedlická	342	1386
Nádražní náměstí	2300	
Novoveská k Bukové		3736
Novoveská – podél pečovatelského domu viz Mapa č. 3	273	
Obránců míru		1800
Okružní	960	
Olbrachtova		230
Oldřichova stezka		122
Opavská		1770

Příloha smlouvy o komplexním čištění a zimní údržbě pozemních komunikací, uzavřené v rámci zadávacího řízení „Čištění a zimní údržba komunikací na území statutárního města Teplice“

Opavská – Slovenská – Jugoslávská propojovací chodníky viz Mapa č. 3	1800	
Osiková		272
Ostravská		200
Otakarova stezka		150
P. Bezruče		2320
P. Holého		408
Palackého včetně propojky na Masarykovu		680
Papírová		400
Pařížská		2140
Pestalozziho cesta – krajnice vozovky		300
Písečná		458
Plynárenská		2268
Plzeňská		560
Pod Doubravkou	700	300
Pod Hvězdárnou + obvod parkoviště		632
Pod Školou + obvod parkoviště		560
Pod Tratí		224
Polská		1840
Poštovní		1684
Potěminova od K. Čapka po Třebízského je ZD	480	1600
Pražská		1900
Přemyslova cesta		568
Příčná		414
Přítkovská	752	2800
Přítkovská – Anger parkoviště viz Mapa č. 3	696	
Proboštovská		1600
Prosetická		3575

Příloha smlouvy o komplexním čištění a zimní údržbě pozemních komunikací, uzavřené v rámci zadávacího řízení „Čištění a zimní údržba komunikací na území statutárního města Teplice“

Průjezdná	90	165
Purkyňova		650
Puškinova		244
R. Svobodové	282	
Raisova		890
Revoluční	720	
Riegrova		4688
Rohová		74
Rokle viz Mapa č. 3	180	
Rokycanova	157	
Rooseveltova	1560	
Rooseveltovo nám.		500
Rovná (z obou stran)		800
Rudolfova		180
Rumunská		284
Ruská	1170	
Rybniční včetně propojky do Staré Duchcovské	400	836
S. K. Neumanna		2388
Scheinerova		410
Seifertova		274
Severní		666
Sjezdy + nájezdy na E55		420
Sklářská		1260
Skupova	340	266
Slezská		344
Slovenská	640	
Smetanova až k Rooseveltovu nám.	260	150

Příloha smlouvy o komplexním čištění a zimní údržbě pozemních komunikací, uzavřené v rámci zadávacího řízení „Čištění a zimní údržba komunikací na území statutárního města Teplice“

Smetanovo nám. včetně parčíku		500
Somet – točna		120
Sokolovská cesta		640
Souběžná		784
Sovova	136	
Spojenecká	500	4800
Spytihněvova		270
Srbická - až k prodejně Kraus		1920
Stanová	1470	
Stará	130	
Stará Duchcovská viz Mapa č. 3	1308	
Stará Mlýnská		640
Středová		640
Sv. Čecha	1140	
Svahová		720
Svatoplukova	2	530
Svatováclavská		222
Svojsíkova	5733	
Ševčíkova		1992
Štúrova	2268	
Šmeralova		574
Škroupova	324	
Školní	1268	
Táborská		820
Teplice – Dražkov nový chodník (pravá strana od U Panoramy v celé délce) viz Mapa č. 3	1088	
Teplická		1600

Příloha smlouvy o komplexním čištění a zimní údržbě pozemních komunikací, uzavřené v rámci zadávacího řízení „Čištění a zimní údržba komunikací na území statutárního města Teplice“

Těšínská cesta	180	
Thámová včetně propojky do Fr. Šrámka	1192	
Tolstého k zastávce MHD		2578
Topolová – chodník nad schodištěm od Javorové	520	
Topolová – točna		290
Třebízského		250
Trnovanská včetně parkoviště		4100
Tržní nám.		200
Tyršova		741
U Bílinské brány po Alejní viz Mapa č. 3	720	
U Červeného kostela	1380	
U Dvorců		720
U Horského pramene		282
U Hrádku včetně slepého ramene		1340
U Hřiště		140
U Krupské brány	220	
U Nádraží	3368	
U Nemocnice		972
U Pivovaru		1524
U Radnice		810
U Schodů		120
U Soudu	924	
U Stadionu	940	
U Staré školy		1440
U Vlastního krbu	630	
U Zámecké zahrady		800
Ukrajinská		80

Příloha smlouvy o komplexním čištění a zimní údržbě pozemních komunikací, uzavřené v rámci zadávacího řízení „Čištění a zimní údržba komunikací na území statutárního města Teplice“

Unčínská včetně propojek		988	
Úprkova		240	
V Domkách viz Mapa č. 3	354		
V Závětří chodníky u nových parkovišť viz Mapa č. 3	910		
V. Háлка		460	
Vančurova		900	
Verdunská		960	
Vojanova	360		
Vladislavova		292	
Vrázova	336		
Vrchlického	2240		
Všechlapská viz Mapa č. 3	180		
Winterova		560	
Wolkerova		2800	
Zelená včetně chodníku od MŠ do Papírové	360		
Zemská ke kolejím		4320	
Žalanská od Teplické po U Staré školy		106	
Žalanská od Souběžné po Krátkou		280	
Žižkova		1800	
Zrenjaninská	2604		
Celkem ulice	Rok 2022	126966 m²	224013 m
	Rok 2023	137952 m²	249793 m
Schodiště			
Areál Luna (2x)	72		
Areál Perla – z Duchcovské	45		

B. Němcové - Pod Doubravkou	17	
Českobratrská - Chelčického	45	
E. Krásnohorské - Lesní	70	
Foersterova - Pod Doubravkou	70	
Fr. Šrámka - Holečkova	21	
Fr. Šrámka - J. Hory (5x)	188	
Fr. Šrámka - Vančurova	4	
J. Hory – Vančurova	104	
Fučíkova stezka směrem k hvězdárně	180	
J. Koziny - od domu 1512 směr Luna	62	
Kollárova - Českobratrská	350	
Krušnohorská - Unčínká (3x)	188	
Laubeho nám. - Letná	284	
nám. Svobody před radnicí (2x)	70	
Palackého – Pestalozziho - Horská	211	
Pod Tratí - Rohová	20	
Poštovní - do parku Seume	18	
Potěminova - do J. V. Sládka	38	
Revoluční - Na Hrázi, průchod	70	
Rooseveltova - schody ke kašně	46	
Rooseveltova - schody k restauraci U Koziček	18	
Rooseveltova - schody od Koziček k Dr. Vrbenského + plocha z dlažby nad schody	65	
Spojenecká - Na Hrázi	14	
U Císařských lázní - park za divadlem	10	
U Císařských lázní - park Seume	49	
U Schodů	44	

Příloha smlouvy o komplexním čištění a zimní údržbě pozemních komunikací, uzavřené v rámci zadávacího řízení „Čištění a zimní údržba komunikací na území statutárního města Teplice“

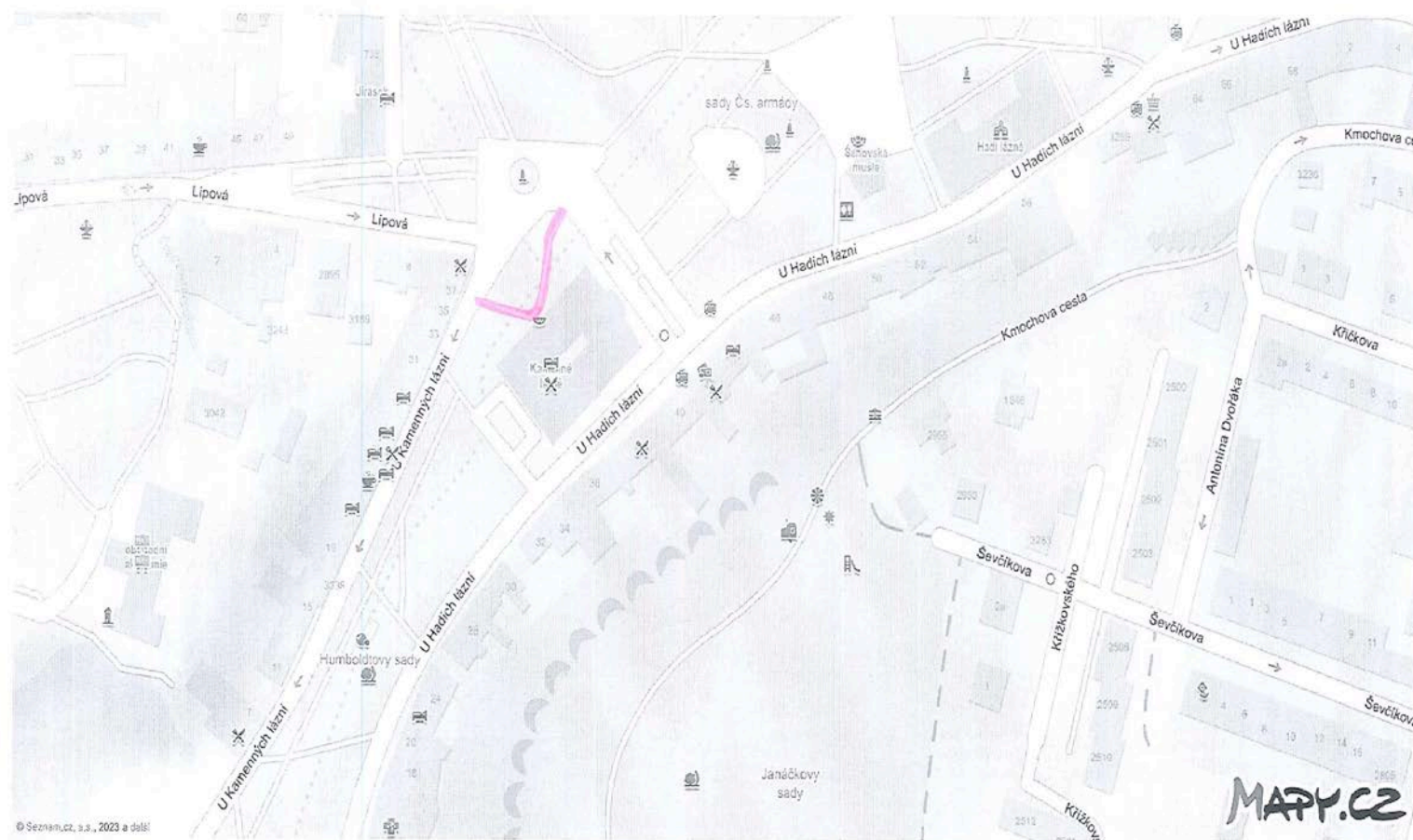
Verdunská u školy		88	
Žalanská - Průřezná		15	
Žalanská - Souběžná		20	
Celkem schodiště 2022		2316 m2	
Celkem schodiště 2023		2496 m2	
Hřbitov			
Hřbitov		1958 m2	
Celkem hřbitov		1958 m2	
Celkem vše	rok 2022	131240 m2 (13,124 ha)	224013 m (224,013 km)
	rok 2023	142406 m2 (14,2406 ha)	249793 m (249,793 km)

C. PŘÍLOHA – PODKLADOVÉ MAPY

C.1. Mapa č. 1 – ke strojnímu a ručnímu čištění chodníků

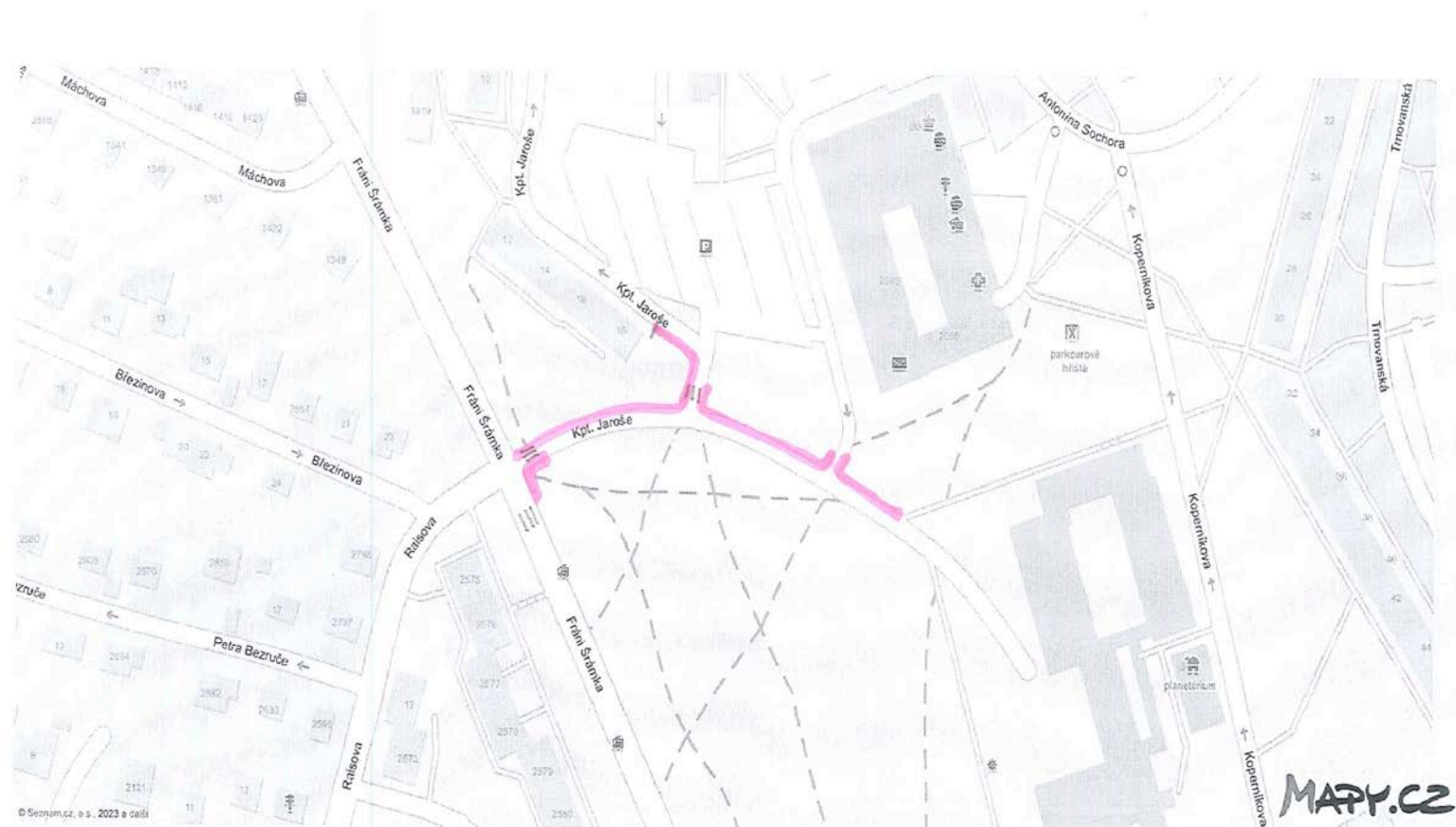


Příloha smlouvy o komplexním čištění a zimní údržbě pozemních komunikací, uzavřené v rámci zadávacího řízení „Čištění a zimní údržba komunikací na území statutárního města Teplice“



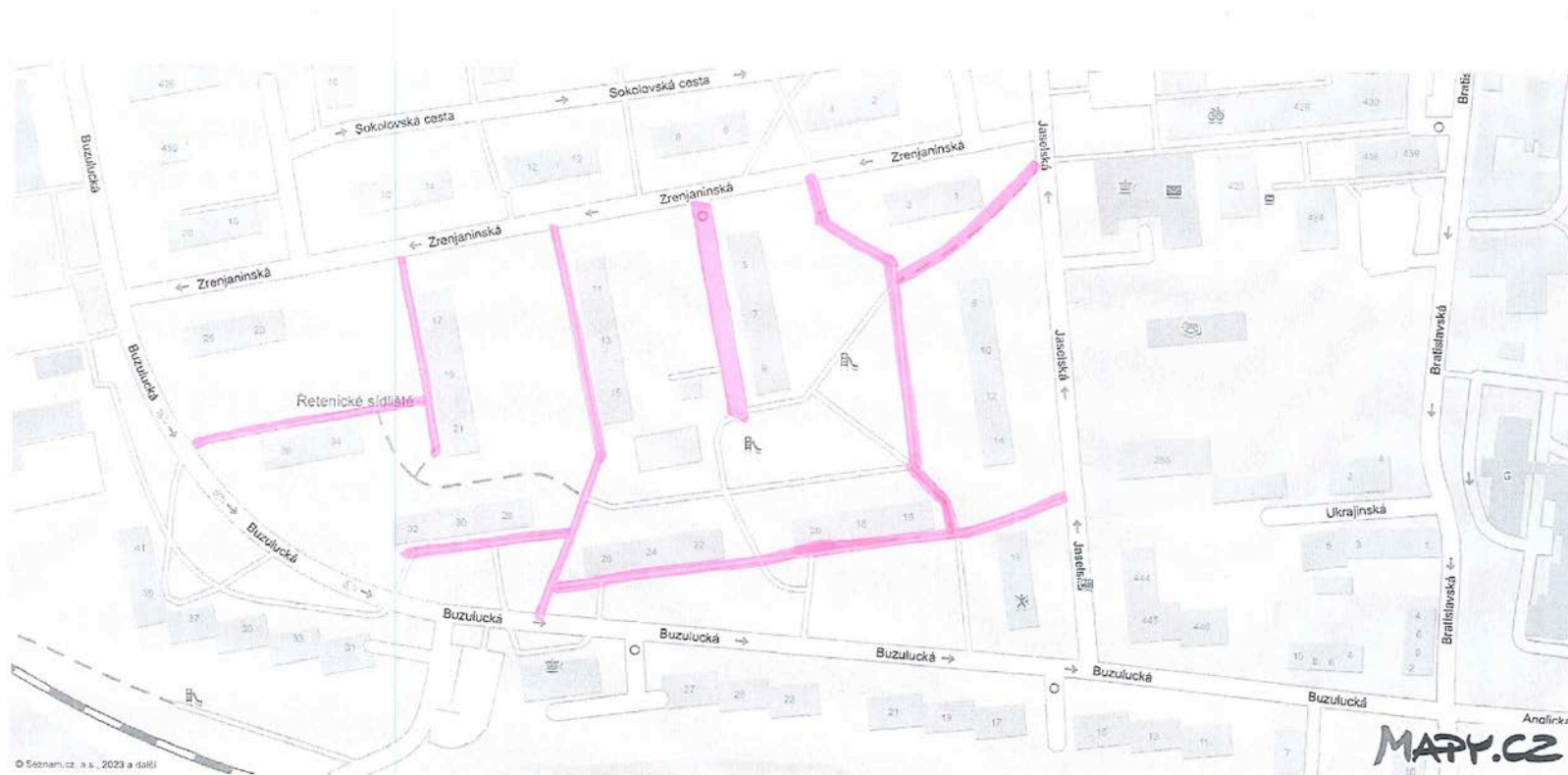
U Kamenných lázní - chodůček kolem studánky (55m) viz mapa
Ruční čištění chodůček - trasa „E“

Příloha smlouvy o komplexním čištění a zimní údržbě pozemních komunikací, uzavřené v rámci zadávacího řízení „Čištění a zimní údržba komunikací na území statutárního města Teplice“



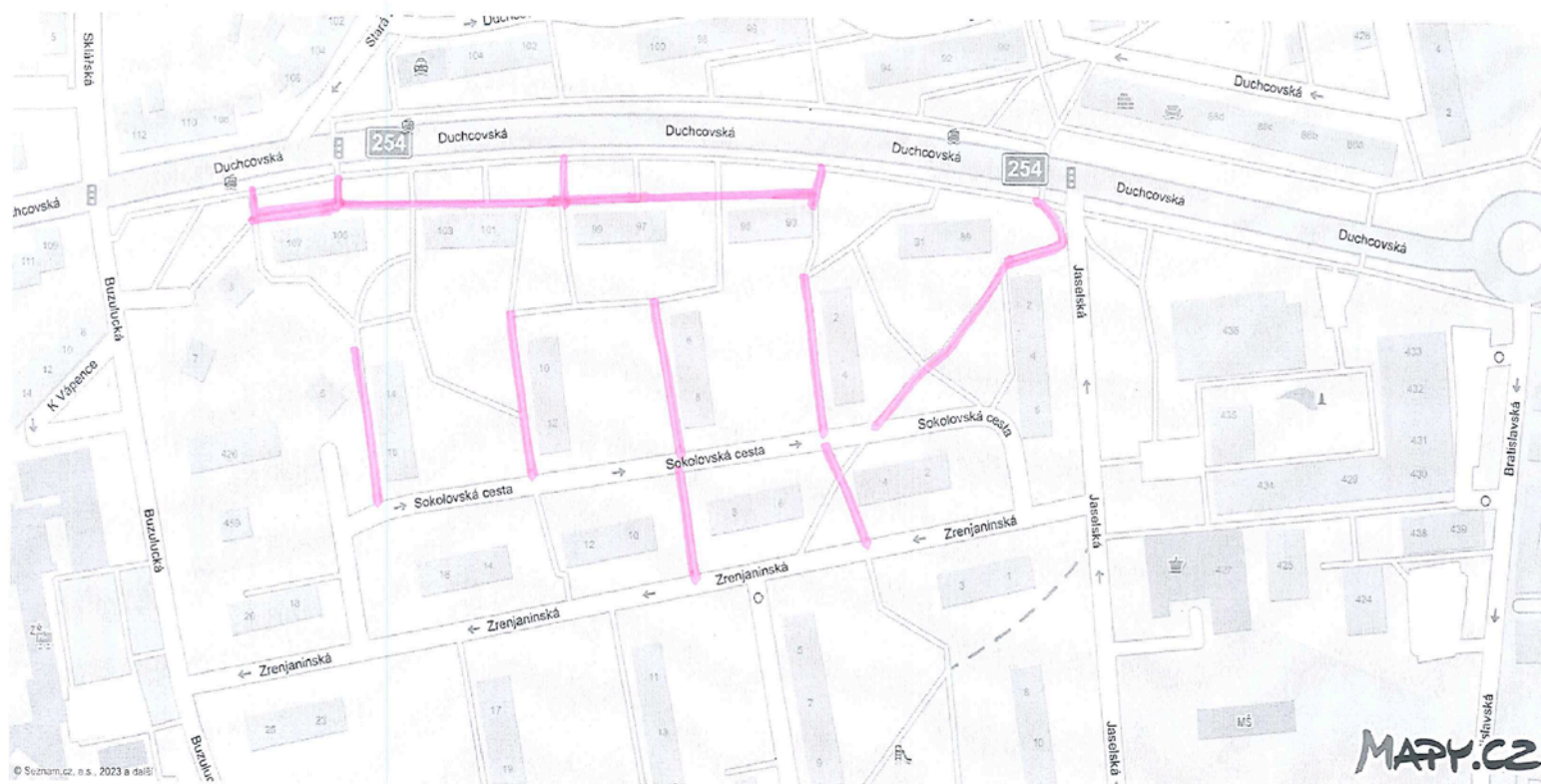
Kpt. Jaroše - nové chodníky (200m) viz mapa
strojí čistič chodníků - trasa „3M“

Příloha smlouvy o komplexním čištění a zimní údržbě pozemních komunikací, uzavřené v rámci zadávacího řízení „Čištění a zimní údržba komunikací na území statutárního města Teplice“



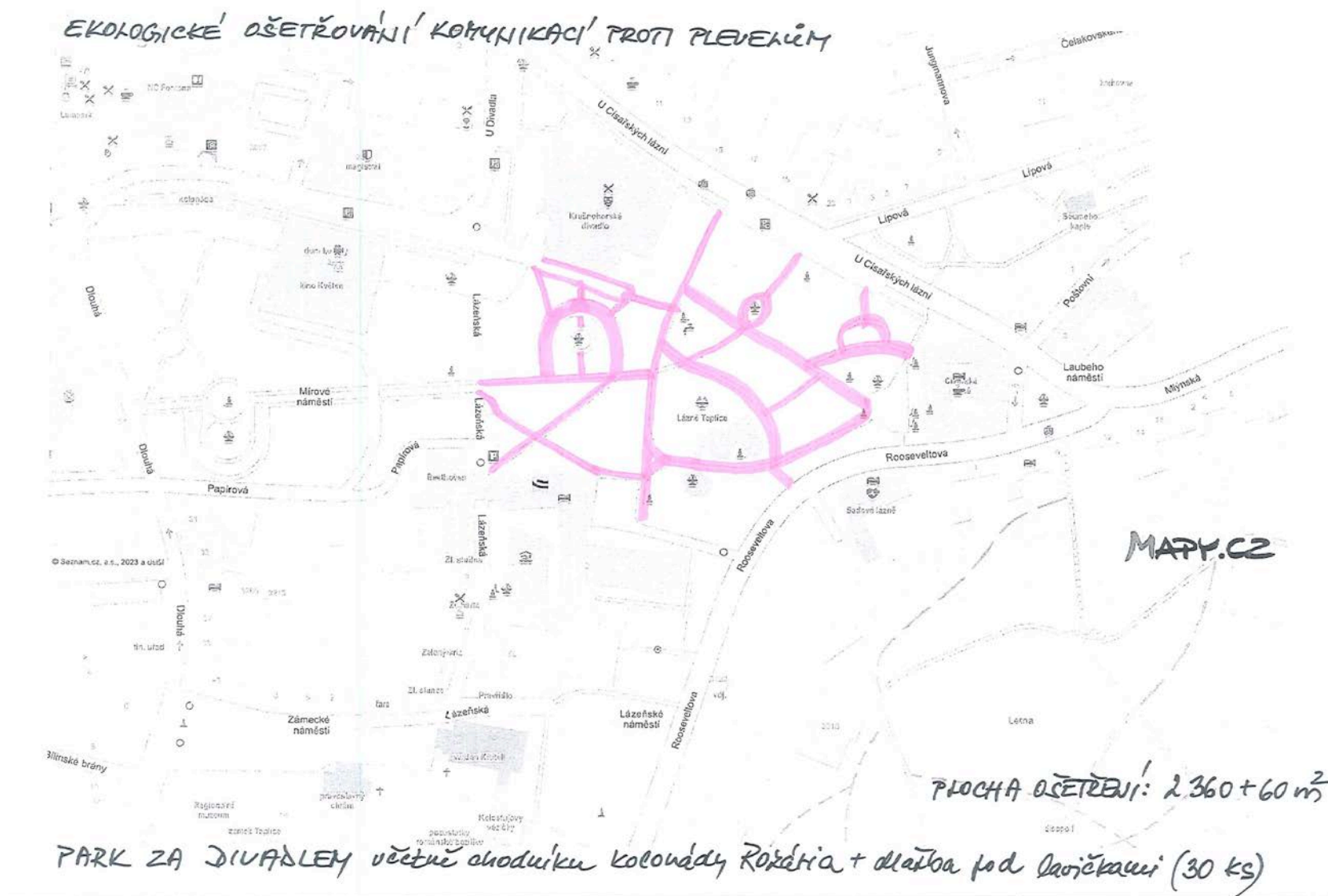
chodničky mezi Buzulucká - Zrenjaninská (725m) viz mapa
strojei čištění chodníků - Trasa "4M"

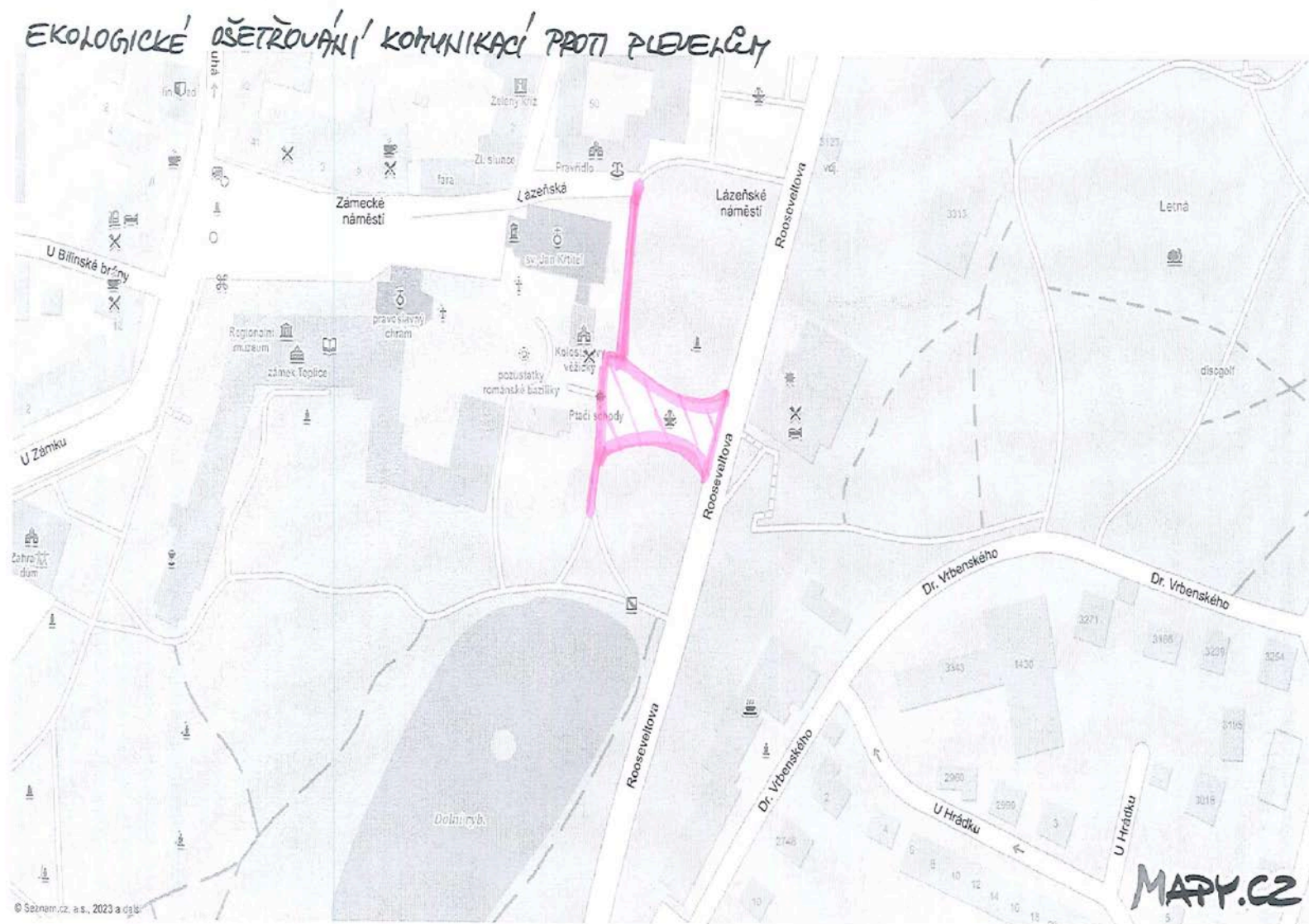
Příloha smlouvy o komplexním čištění a zimní údržbě pozemních komunikací, uzavřené v rámci zadávacího řízení „Čištění a zimní údržba komunikací na území statutárního města Teplice“



Chodničky mezi Duchcovská - Zrenjaninská (1130 m) viz mapa
strojní čištění chodníků - Trasa "4M"

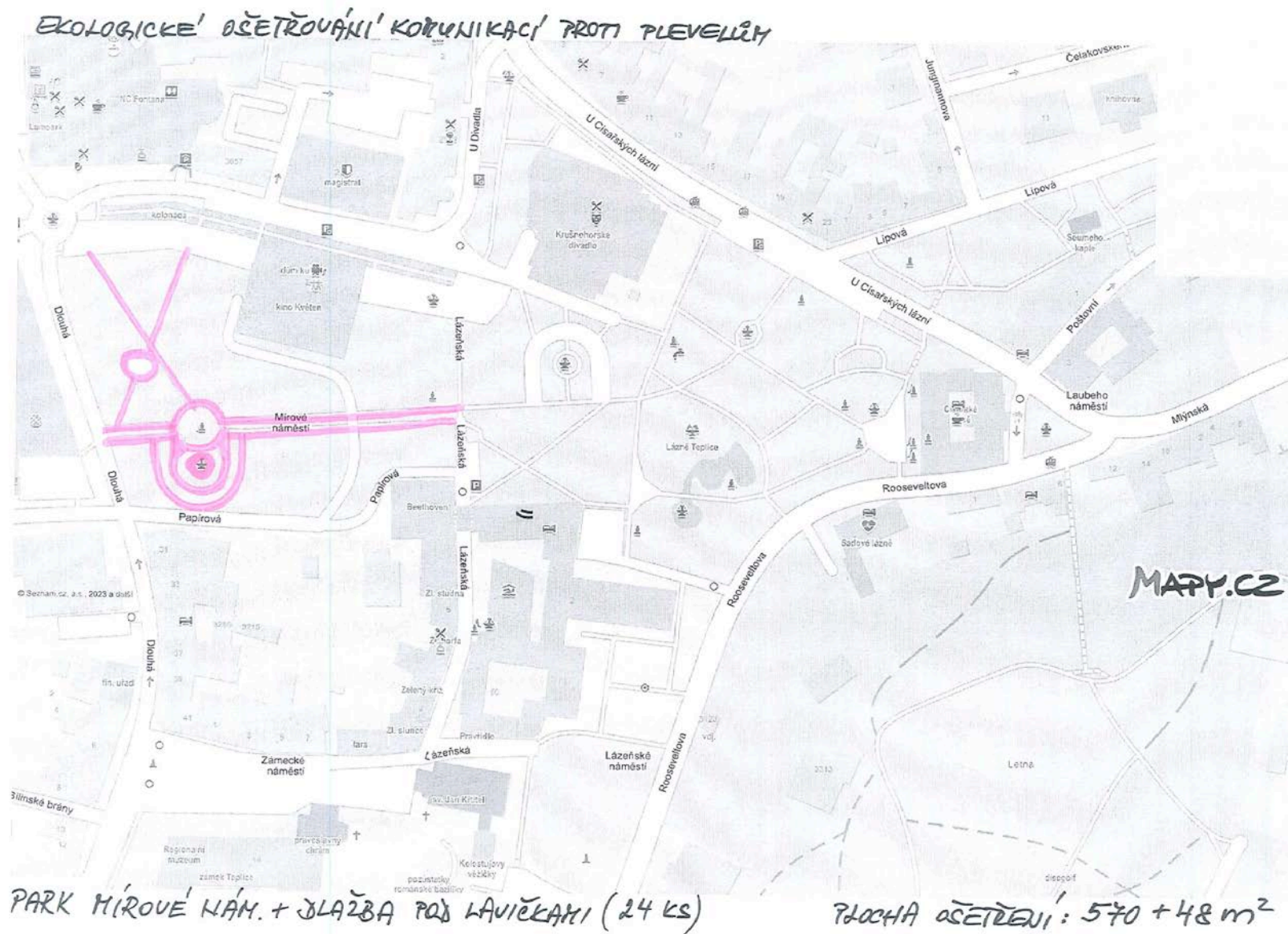
C.2. Mapa č. 2 – k ekologickému ošetřování komunikací proti plevelům



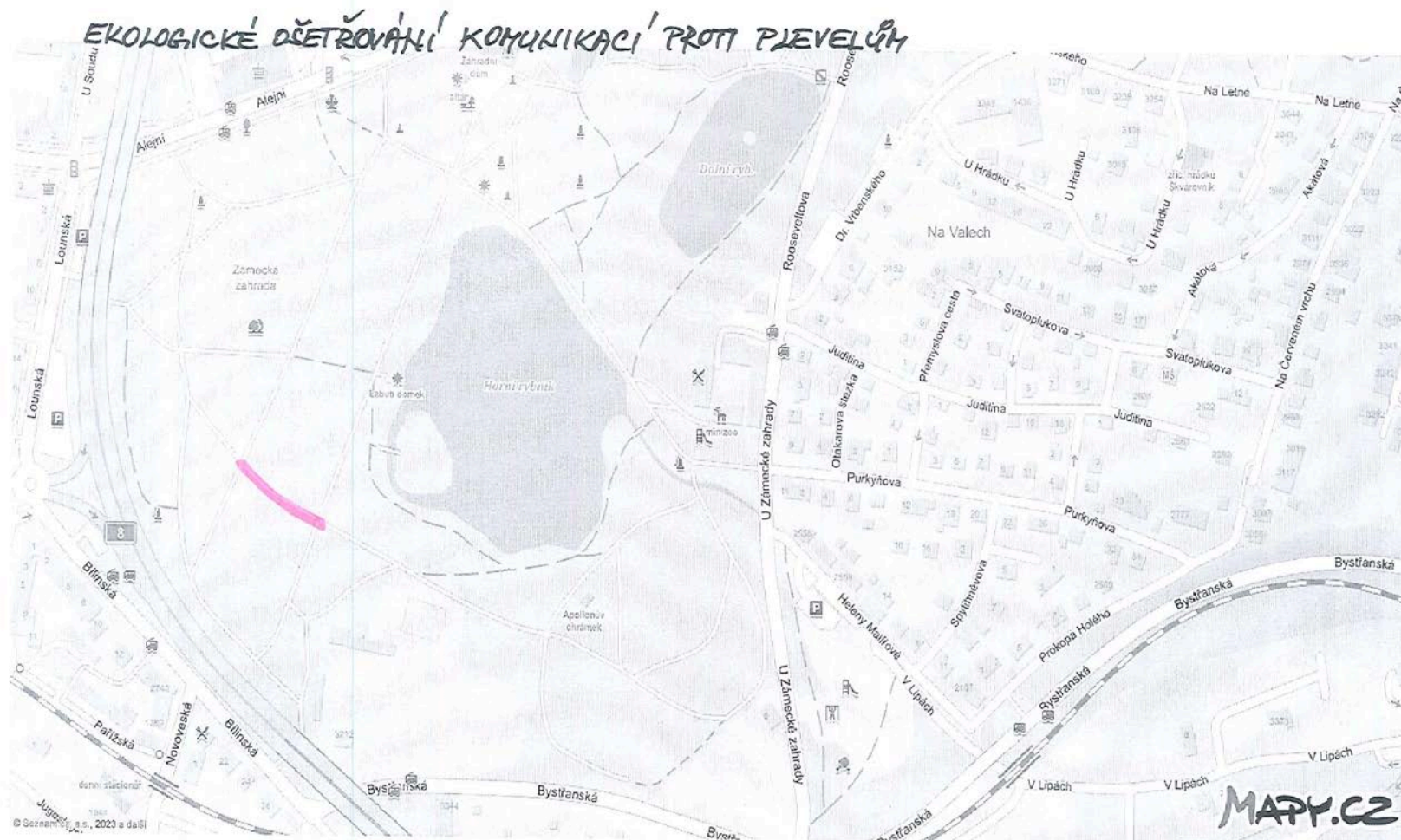


Lázeňské náměstí - celá dlažbová plocha (1248 m²)

Příloha smlouvy o komplexním čištění a zimní údržbě pozemních komunikací, uzavřené v rámci zadávacího řízení „Čištění a zimní údržba komunikací na území statutárního města Teplice“



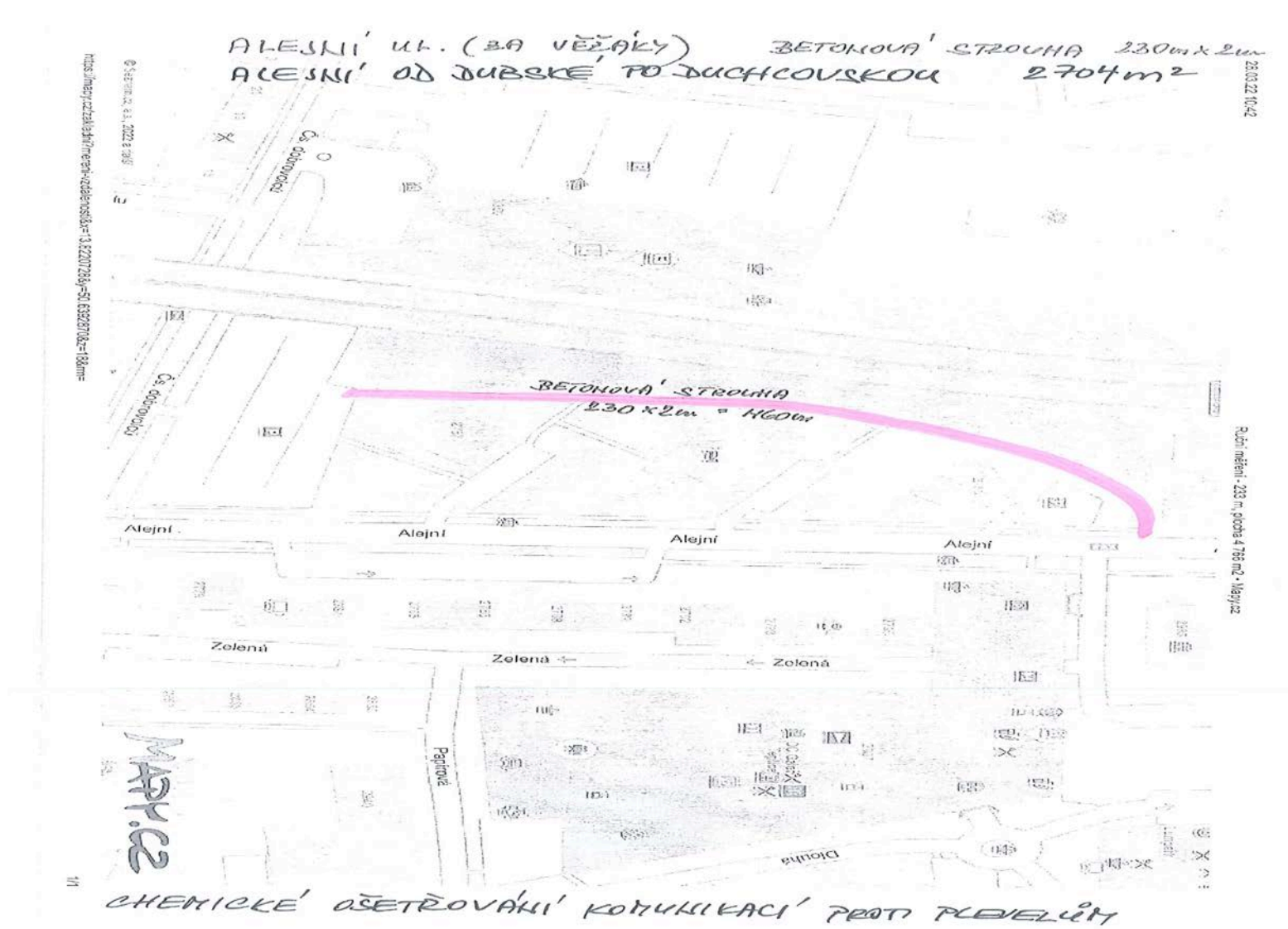
Příloha smlouvy o komplexním čištění a zimní údržbě pozemních komunikací, uzavřené v rámci zadávacího řízení „Čištění a zimní údržba komunikací na území statutárního města Teplice“



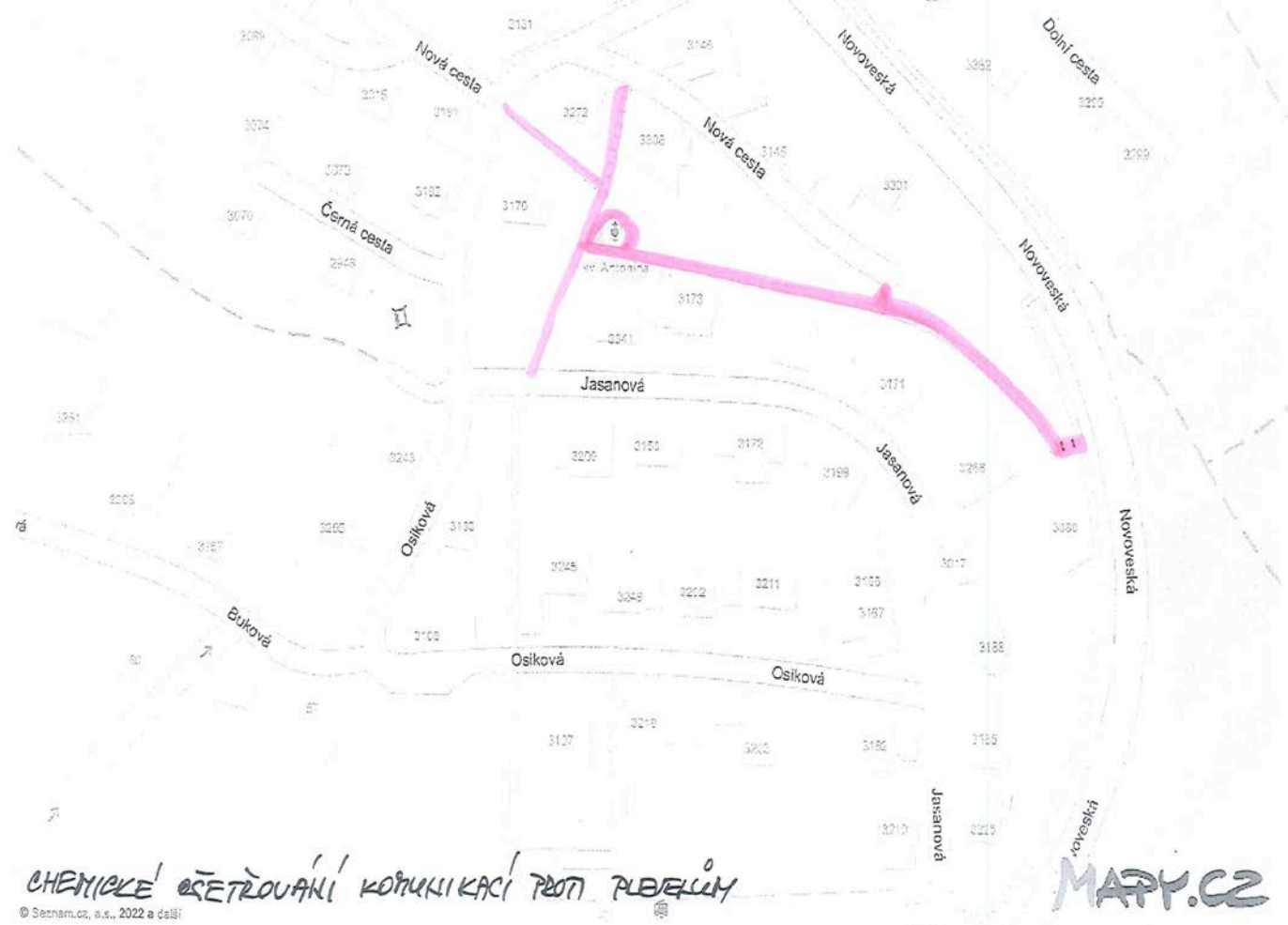
Zámecká zahrada - cesta s mlátoučím poručením

Plachta ošetřování: 140m

C.3. Mapa č. 3 – k chemickému ošetřování komunikací proti plevelům



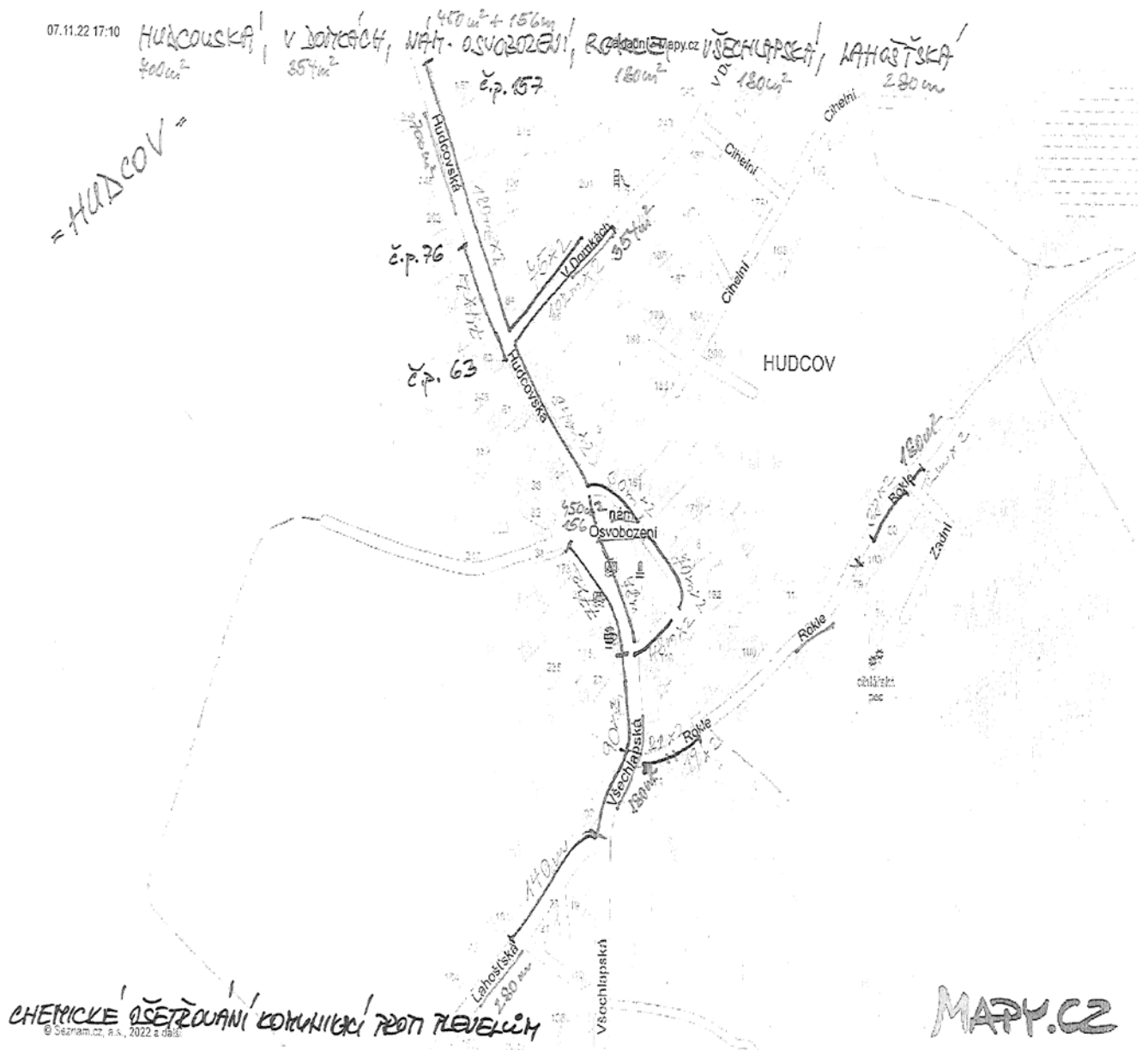
13.07.22 10:53 Kapele Sv. Antonína + chodník od kaple po ul. Novoveská 442 m²
černá cesta + cestičky kolem kapličky 200 m²



CHEMICKÉ OŠETŘOVÁNÍ KOMUNIKACÍ PROTI PLEBEJŮM

MAPY.CZ

Příloha smlouvy o komplexním čištění a zimní údržbě pozemních komunikací, uzavřené v rámci zadávacího řízení „Čištění a zimní údržba komunikací na území statutárního města Teplice“



07.11.22 17:10


= HUDCOV =

CHEMICKÉ OŠETŘOVÁNÍ KOMUNIKACÍ PROTI TĚLEVLÍČM
© Seznam.cz, a.s., 2022 a další

MAPY.CZ

<https://mapy.cz/zakladni?mereni-vzdalenosti&m=&x=13.7825873&y=50.6277062&z=17>

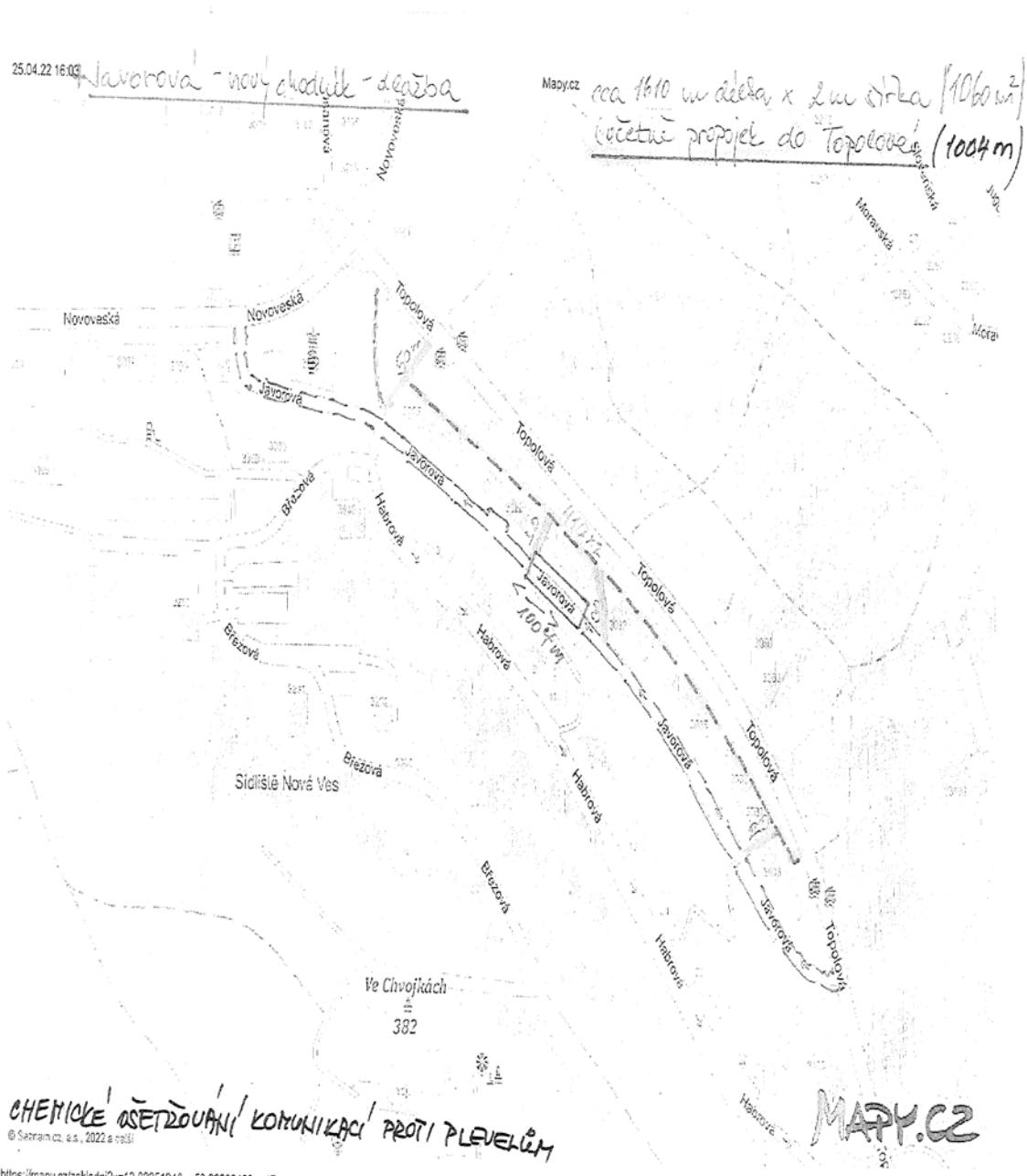
Příloha smlouvy o komplexním čištění a zimní údržbě pozemních komunikací, uzavřené v rámci zadávacího řízení „Čištění a zimní údržba komunikací na území statutárního města Teplice“



<https://mapy.cz/zakladni?moreni-vzdelanosti&m=&x=13.8374766&y=50.6459331&z=17>

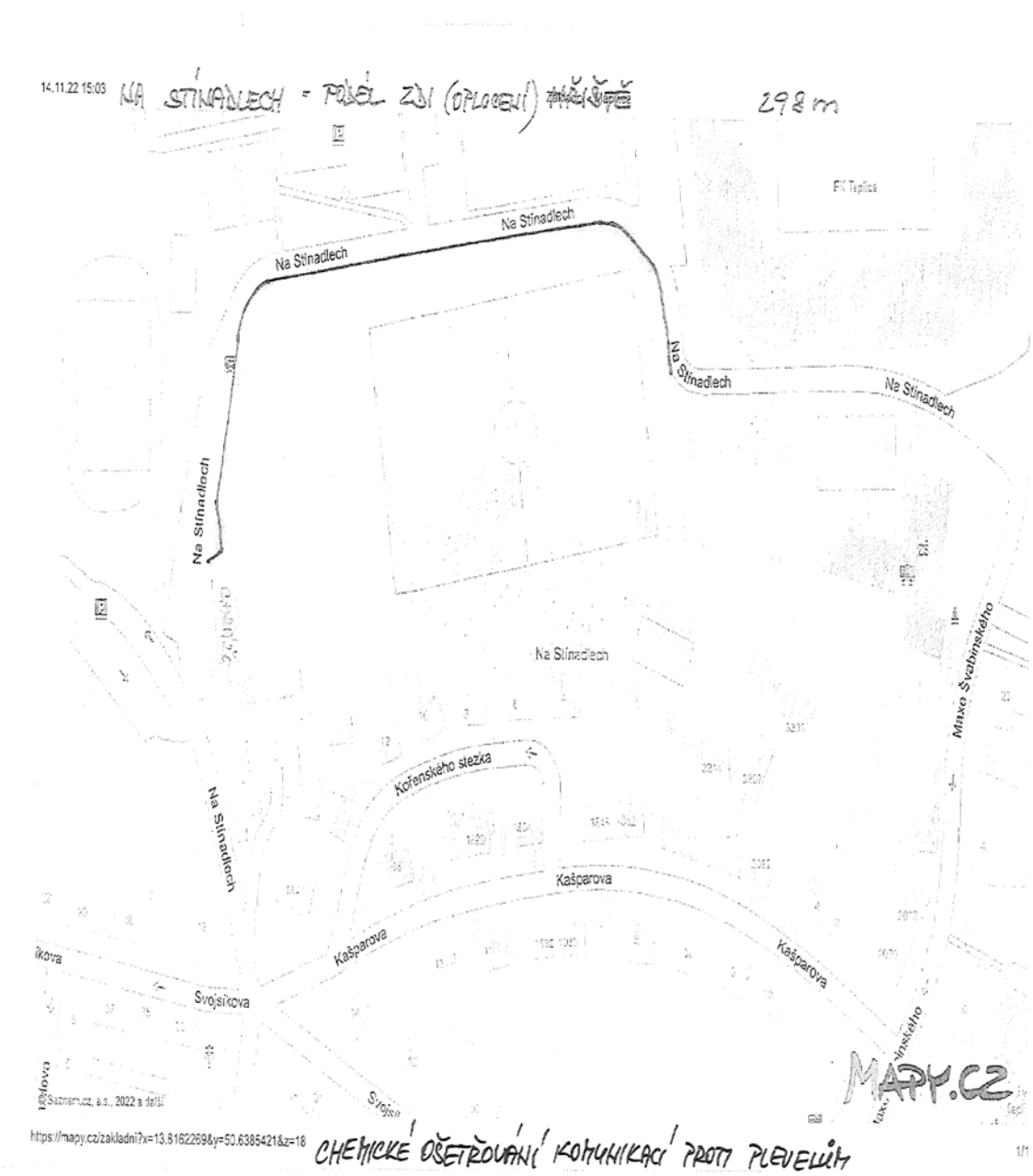
CHEMICKÉ OŠETŘOVÁNÍ KOMUNIKACÍ PROTI PLEVELEM

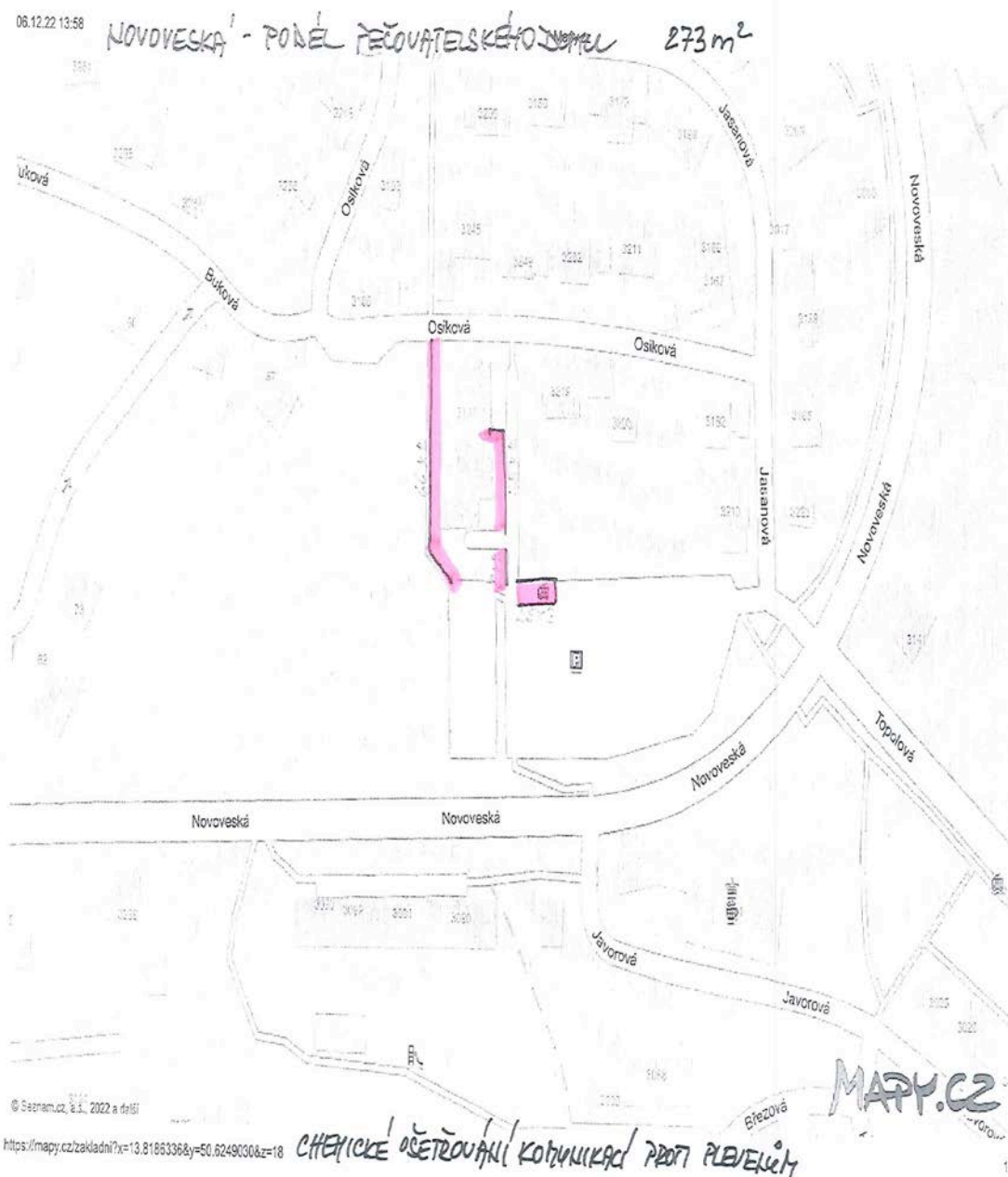
Příloha smlouvy o komplexním čištění a zimní údržbě pozemních komunikací, uzavřené v rámci zadávacího řízení „Čištění a zimní údržba komunikací na území statutárního města Teplice“

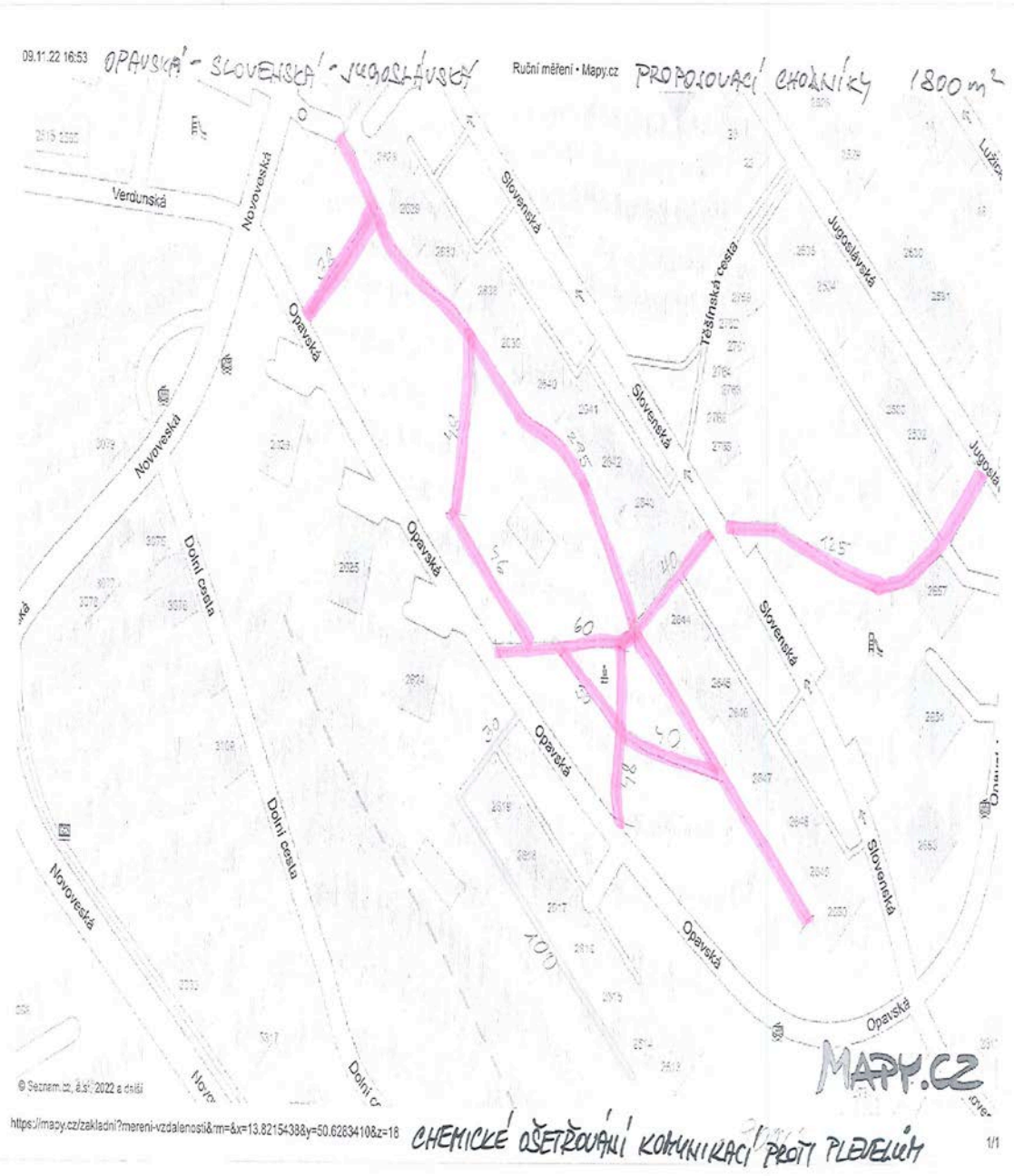


<https://mapy.cz/zakladni?x=13.6225194&y=50.6228846&z=17>

Příloha smlouvy o komplexním čištění a zimní údržbě pozemních komunikací, uzavřené v rámci zadávacího řízení „Čištění a zimní údržba komunikací na území statutárního města Teplice“





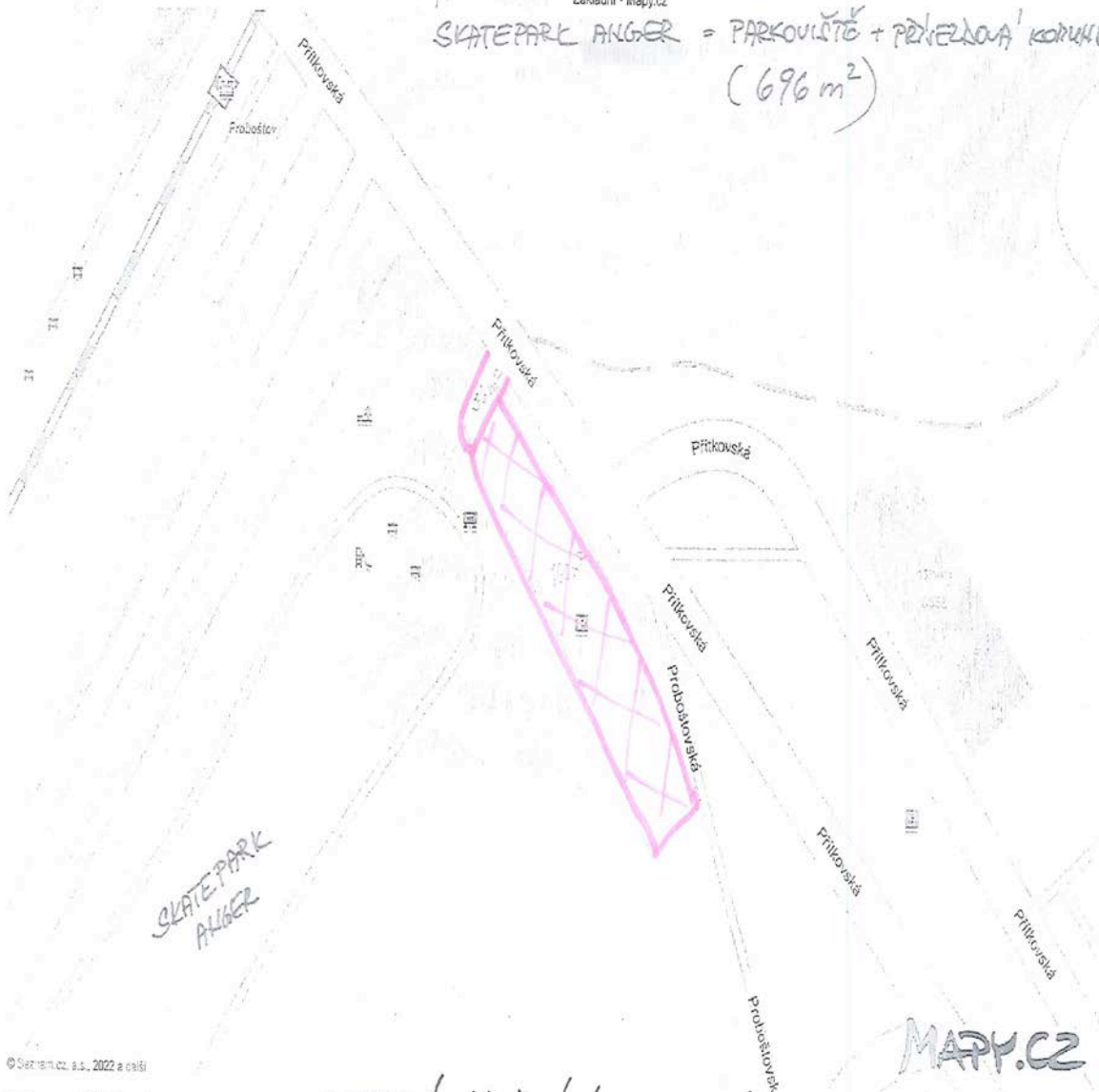


Příloha smlouvy o komplexním čištění a zimní údržbě pozemních komunikací, uzavřené v rámci zadávacího řízení „Čištění a zimní údržba komunikací na území statutárního města Teplice“

07.06.22 11:27

Základní · Mapy.cz

SKATEPARK ANGER = PARKOVIŠTĚ + PŘÍKOVÁ KOMUNIKACE
(696 m²)



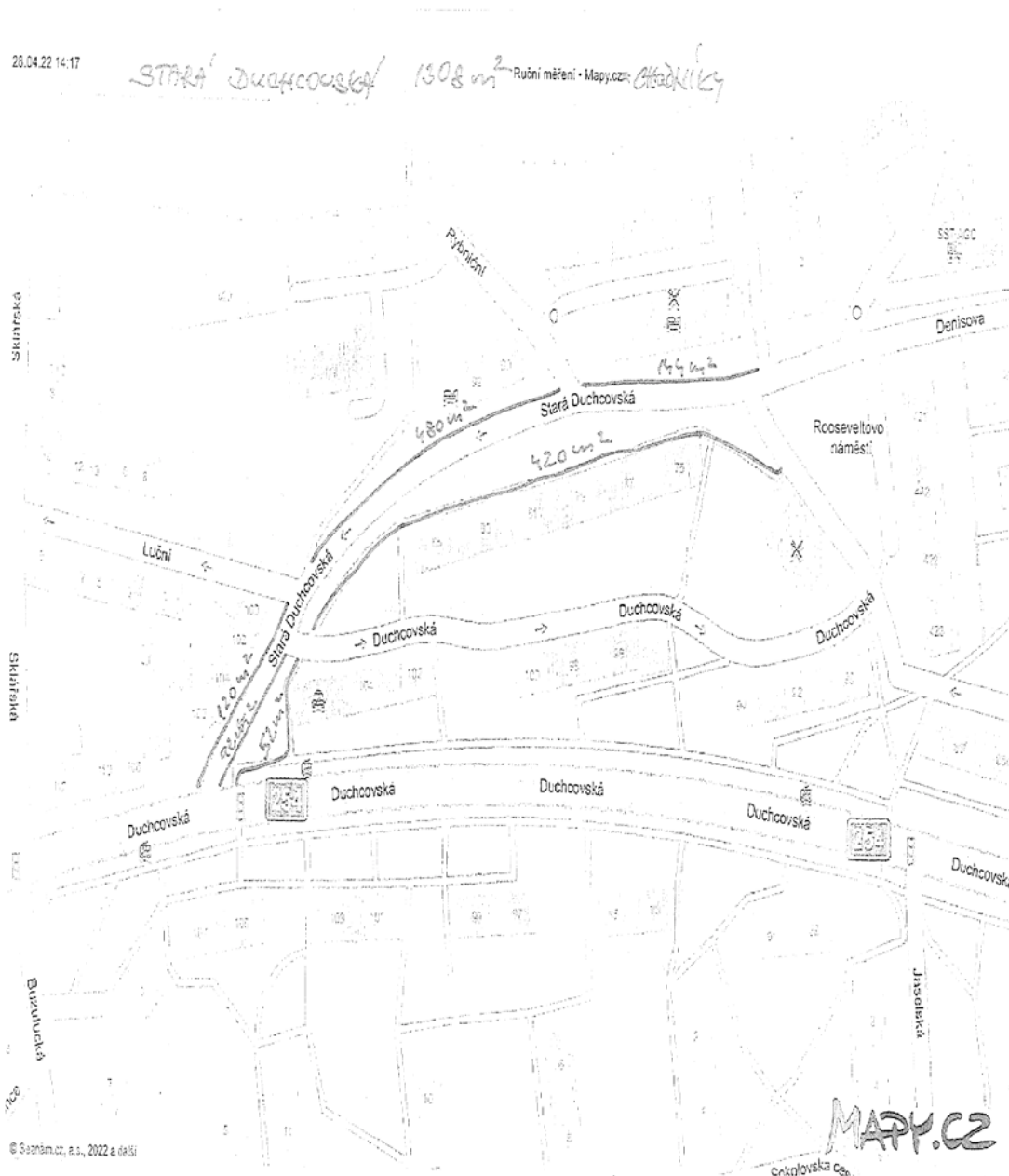
© Seznam.cz, a.s., 2022 a další

<https://mapy.cz/zakladni?x=13.8397231&y=50.6610328&z=19>

CHEMICKÉ OČIŠŤOVÁNÍ KOMUNIKACÍ PROTI PLEVELŮM

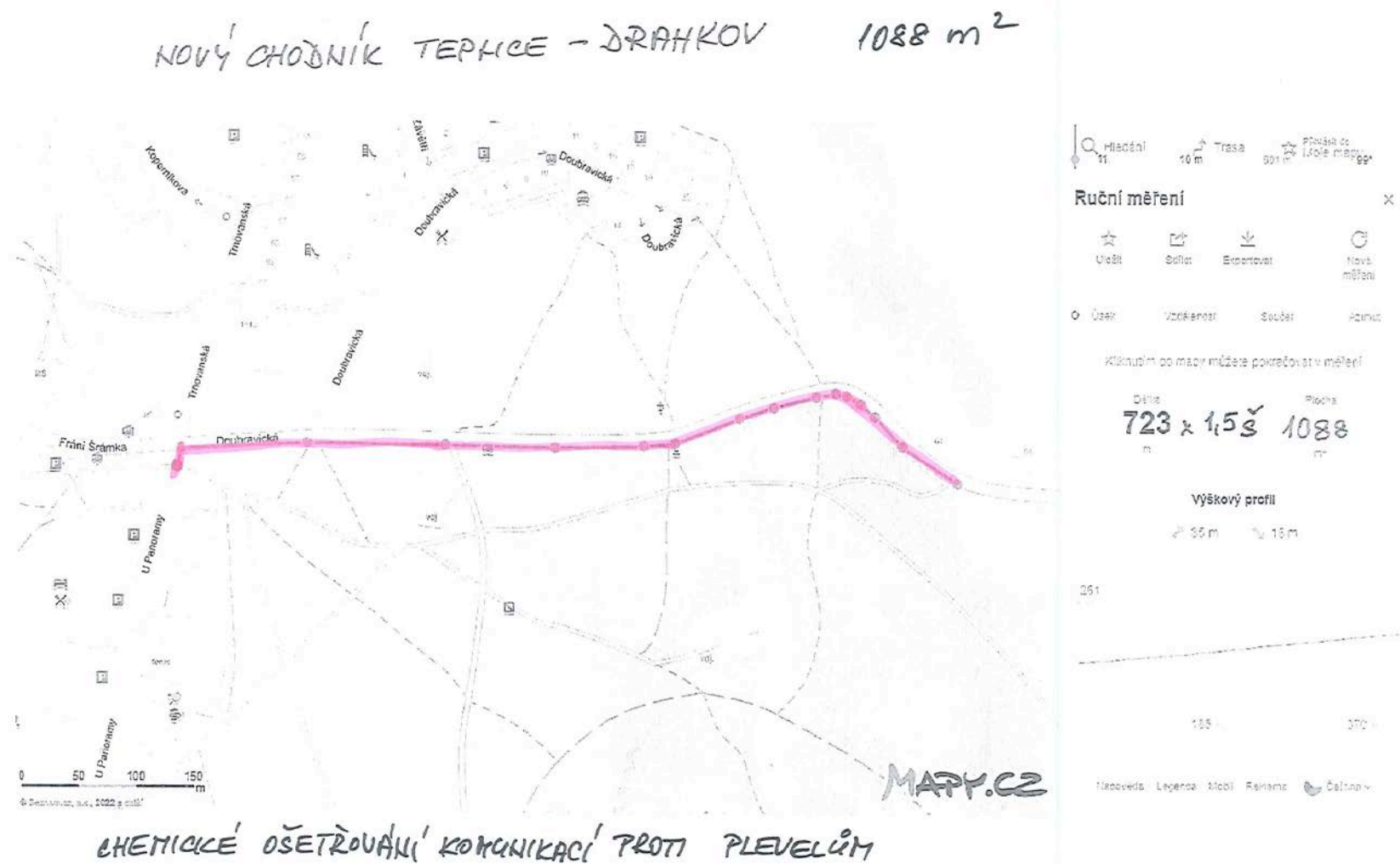
MAPY.CZ

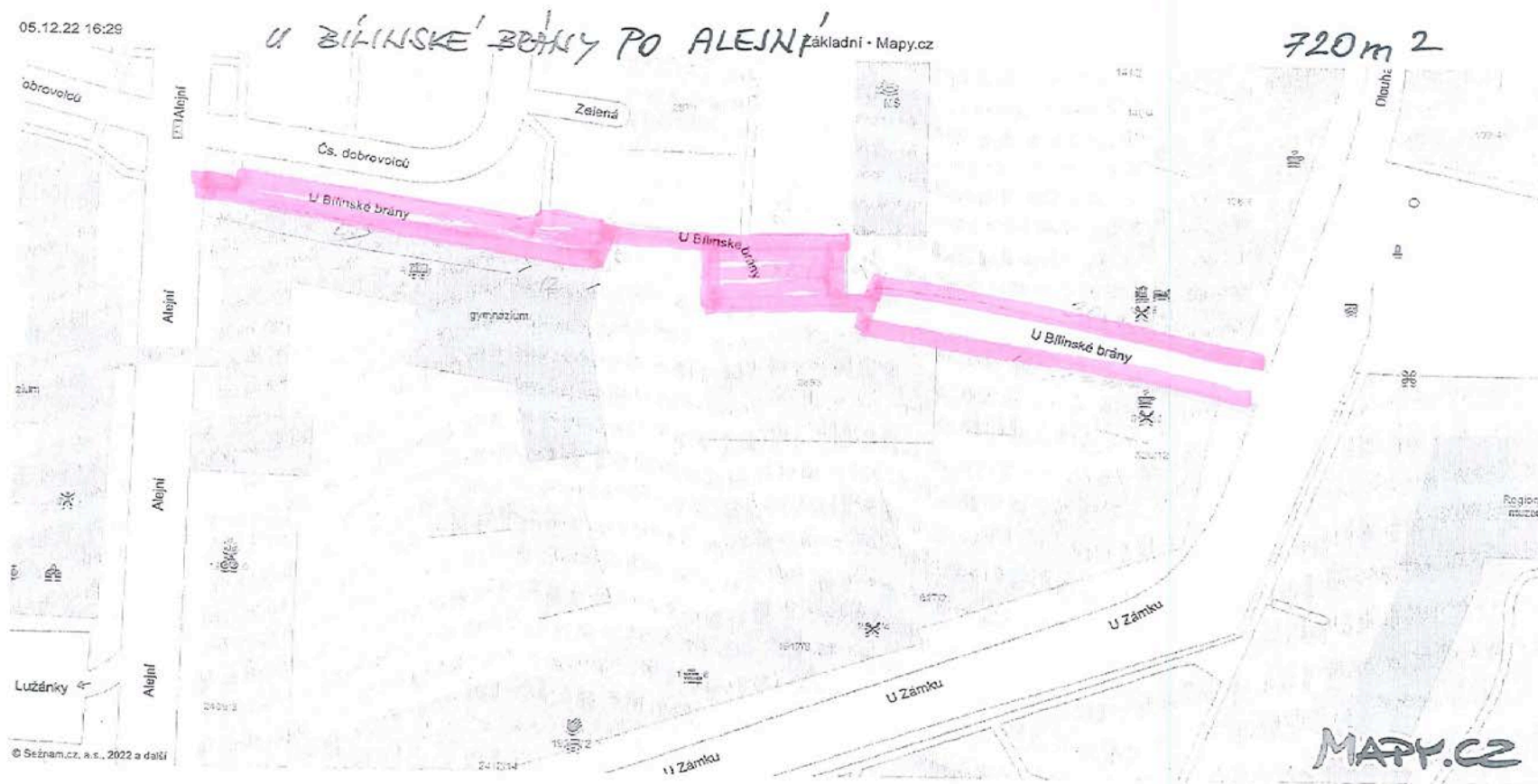
1/1



https://mapy.cz/zakladni?mereni=vzdelenosti&xc=13.8039035&y=50.6382190&z=18&m=

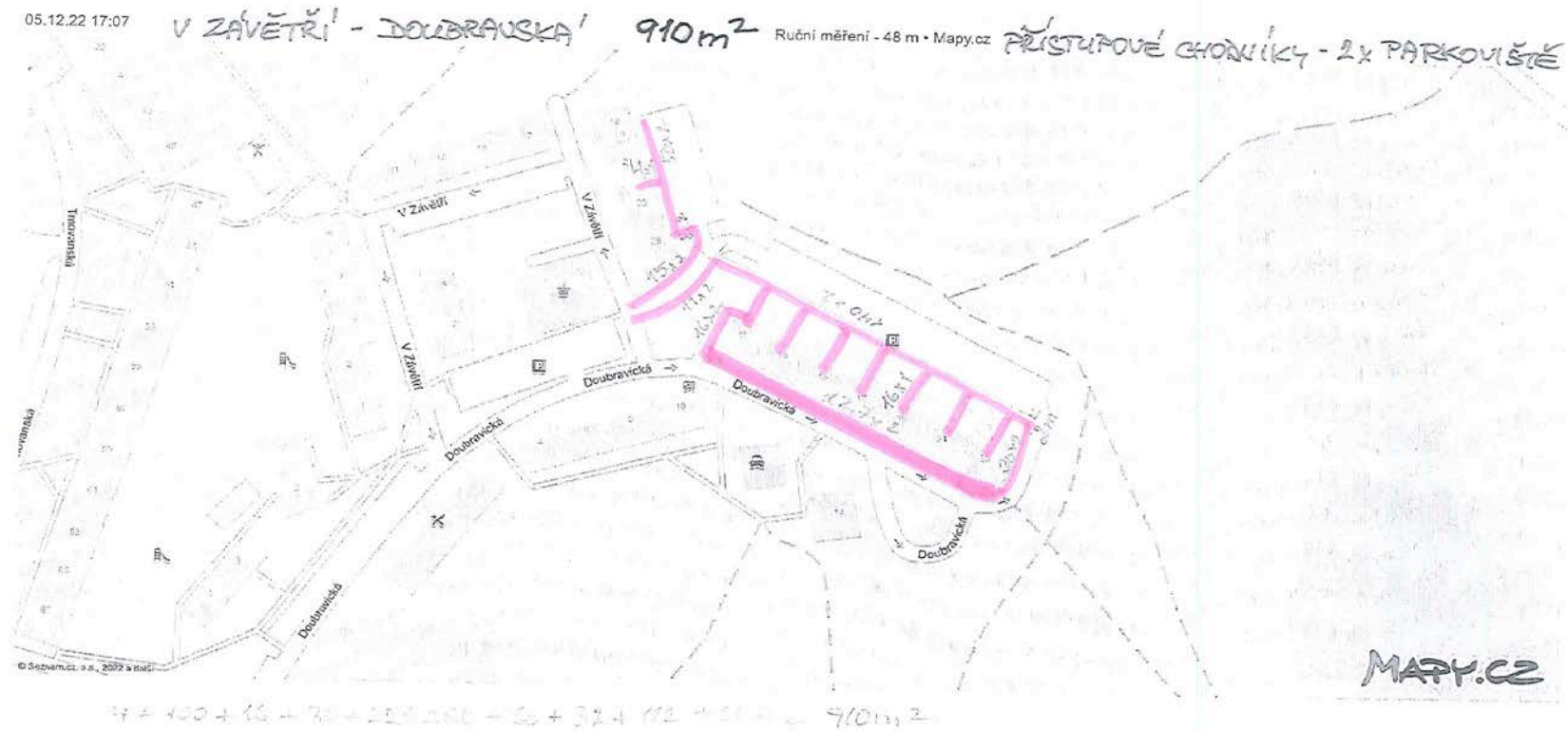
CHEMICKÉ OŠETŘOVÁNÍ KOMUNIKACÍ PROTI PLEVELKŮM





CHEMICKÉ OŠETŘOVÁNÍ KOMUNIKACÍ PROTI PLEVELEM
<https://mapy.cz/zakladni?mereni-vzdalenosti&rm=&x=13.8234689&y=50.6374567&z=19>

Příloha smlouvy o komplexním čištění a zimní údržbě pozemních komunikací, uzavřené v rámci zadávacího řízení „Čištění a zimní údržba komunikací na území statutárního města Teplice“



CHEMICKÉ OŠETŘOVÁNÍ KOMUNIKACÍ PROTI PLEVEJŮM
<https://mapy.cz/zakladni?mereni-vzdelenosti&rm=&x=13.8579699&y=50.6440577&z=18>